O equipo redactor do PLAN XERAL MUNICIPAL DE CASTRO DE REI , é o que a continuación se relaciona:

Documento aprobado en sesión plenaria de 9 de Marzo de 2020, la Secretaria Firmado por FERNANDEZ LEGASPI, MARIA JOSEFA (FIRMA) el día 03/07/2020 con un certificado emitido por AC DNIE 001

Mario Iglesias,

Arquitecto. Director Equipo Redactor

Rubén Cobas,

Enxeñeiro Agrónomo

Cristina Aguado

Arquitecta

FIRMA ELECTRÓNICA: Director Equipo Redactor

Documento aprobado en sesión plenaria de 9 Marzo 2020, La Secretaria, María Josefa Fernández Legaspi. 3.294 Páginas

MONSA URBANISMO

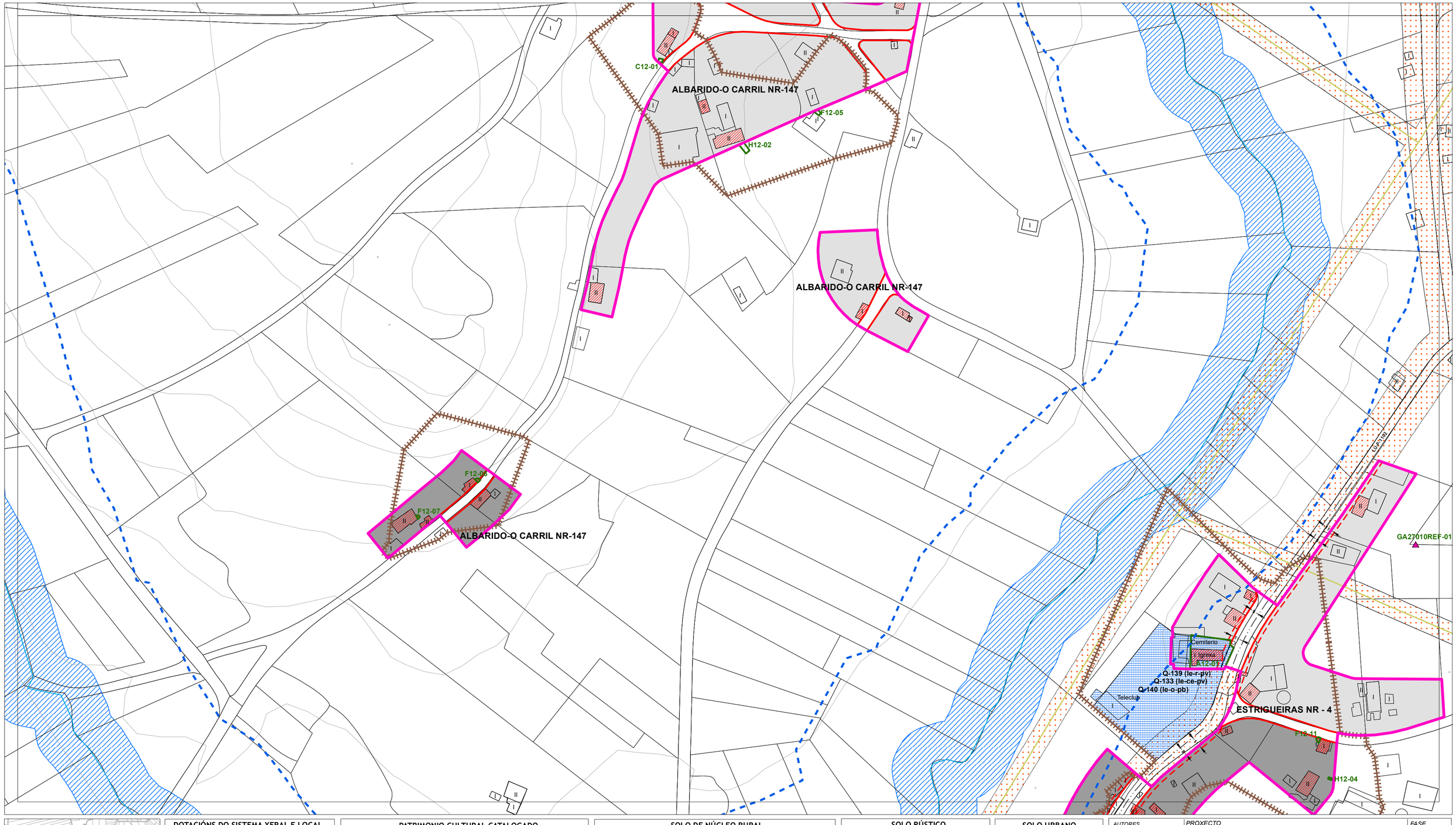

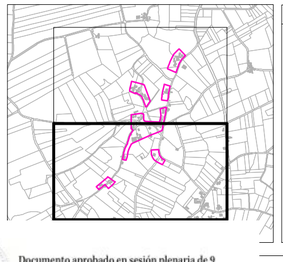

DOTACIÓNS DO SISTEMA XERAL E LOCAL

EQUIPAMENTOS (Q-)

ESPAZO LIBRE (EL)

Sistema Xeral
- xe - Existente
- xp - Previsto

Sistema Local
- le - Existente
- lp - Previsto

Clase
- Parque (p)
- Xardín (x)
- Áreas de Xogo (ax)
- Restantes (r)

Titularidade
- pb - Público
- pv - Privado

Sistema Xeral
- xe - Existente xp - Previsto

Sistema Local
- le - Existente lp - Previsto

Clase
- Docentes (do)
- Sanitario - Asistencial (s)
- Culturales (cu)
- Relixioso (r)
- Cemiterio (ce)
- Deportivo (d)
- Administrativo (ad)
- Seguridade (sg)
- Servizos Urbáns (su)
- Abastecemento e Mercados (ab)
- Ocio e Esparcemento (o)
- Social (so)
- Investigacion cientifica (ic)

Titularidade
- pb - Público pv - Privado

PATRIMONIO CULTURAL CATALOGADO

ARQUITECTURA E ETNOGRAFÍA
- BEN OU CONXUNTO CATALOGADO A1-01
- CONTORNO DE PROTECCIÓN
- NÚCLEO RURAL SINGULAR CATALOGADO NÚCLEO SINGULAR-01

ARQUEOLOXÍA
- ÁREA DE PROTECCIÓN INTEGRAL DO XACEMENTO GA27010001
- DELIMITACIÓN DE XACEMENTO EXTRAMUNICIPAL
- ZONA DE PROTECCIÓN
- ACHÁDEGO GA27010ACH-01
- TOPÓNIMO GA27010TOP01
- INDICIO GA27010/I-1
- REFERENCIA GA27010REF-01

SOLO DE NÚCLEO RURAL

DELIMITACIÓNS
- NÚCLEO RURAL
- NÚCLEO RURAL SINGULAR

ORDENANZAS
- BÁSICO HISTÓRICO-TRADICIONAL (SNR/B-T)
- BÁSICO COMÚN (SNR/B-M)
- COMPLEXO HISTÓRICO-TRADICIONAL (SNR/C-T)
- COMPLEXO COMÚN (SNR/C-M)

EDIFICACIÓNS
- EDIFICACIÓN TRADICIONAL

ALIÑACIÓNS
- ALIÑACIÓN EXTERIOR
- ALIÑACIÓN INTERIOR
- LIÑA LÍMITE DE EDIFICACIÓN

REDE VIARIA
- ACTUACIÓN ASISTEMÁTICA (AA-)

SOLO RÚSTICO

- SOLO RÚSTICO DE PROTECCIÓN DE AUGAS
- SOLO RÚSTICO DE PROTECCIÓN DE INFRAESTRUTURAS

LIMITES
- LIMITE MUNICIPAL SEGÚN CONCELLO DE CASTRO DE REI
- LIMITE MUNICIPAL SEGÚN INSTITUTO XEOGRÁFICO NACIONAL

HIDROGRAFÍA
- BORDO ZONA DE POLICÍA
- ZONA DE FLUXO PREFERENTE
- CAUCE

SOLO URBANO

- DELIMITACIÓN SOLO URBANO

REDE NATURA 2000
- ZEC PARGA-LADRA-TÁMOGA

ENERXÍA
- LIÑA DE MEDIA TENSIÓN
- LIÑA DE ALTA TENSIÓN

ESTRADAS
- EIXO VIARIO DE ESTRADA SUPRAMUNICIPAL

AUTORES
Mario Iglesias, Arquitecto
Cristina Aguado, Arquitecta
Ruben Cobas, Enx. Agrónomo

MONSA URBANISMO

PROXECTO

PLAN XERAL DE ORDENACIÓN MUNICIPAL DE CASTRO DE REI

DOCUMENTO PARA APROBACIÓN DEFINITIVA

FASE: *PD*

PLANO: ORGANIZACIÓN ESPACIAL

ESCALAS: ALFANUMÉRICA 1:2.000 — GRÁFICA 0 5 10 20 35 65 metros

SITUACIÓN: ALBARIDO-O CARRIL NR-147

PROMOTOR: CONCELLO DE CASTRO DE REI

Nº PLANO: AP-2 (87.2)

Documento aprobado en sesión plenaria de 9 Marzo 2020, La Secretaria, María Josefa Fernández Legaspi. 3.294 Páginas

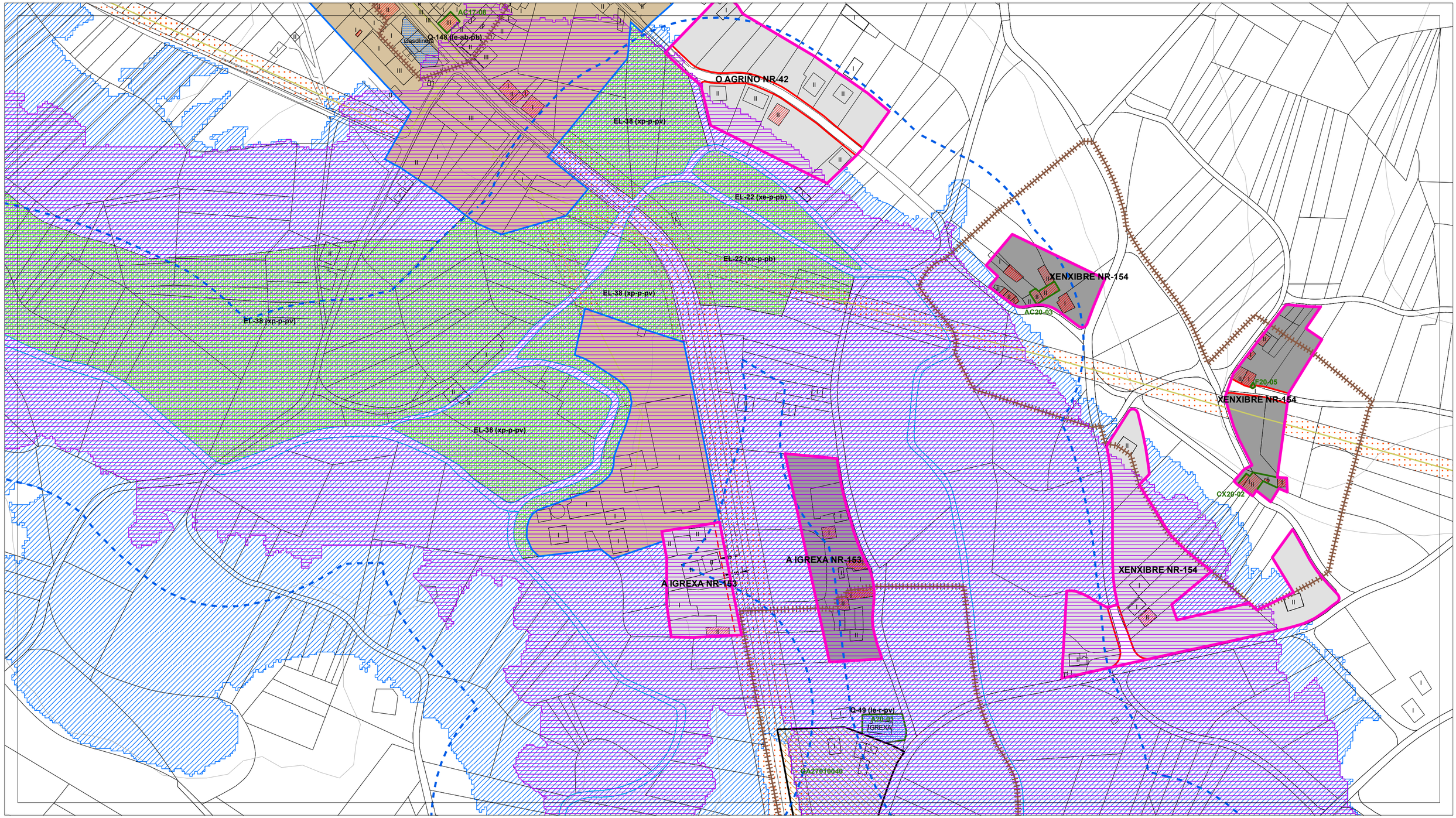

DOTACIÓNS DO SISTEMA XERAL E LOCAL

EQUIPAMENTOS (Q-)

ESPAZO LIBRE (EL)

Sistema Xeral
- xe - Existente
- xp - Previsto

Sistema Local
- le - Existente
- lp - Previsto

Clase
- Parque (p)
- Xardín (x)
- Áreas de Xogo (ax)
- Restantes (r)

Titularidade
- pb - Público
- pv - Privado

Sistema Xeral
- xe - Existente xp - Previsto

Sistema Local
- le - Existente lp - Previsto

Clase
- Docentes (do)
- Sanitario - Asistencial (s)
- Culturales (cu)
- Relixioso (r)
- Cemiterio (ce)
- Deportivo (d)
- Administrativo (ad)
- Seguridade (sg)
- Servizos Urbáns (su)
- Abastecemento e Mercados (ab)
- Ocio e Esparcemento (o)
- Social (so)
- Investigacion cientifica (ic)

Titularidade
- pb - Público pv - Privado

PATRIMONIO CULTURAL CATALOGADO

ARQUITECTURA E ETNOGRAFÍA
- BEN OU CONXUNTO CATALOGADO A1-01
- CONTORNO DE PROTECCIÓN
- NÚCLEO RURAL SINGULAR CATALOGADO NÚCLEO SINGULAR-01

ARQUEOLOXÍA
- ÁREA DE PROTECCIÓN INTEGRAL DO XACEMENTO GA27010001
- DELIMITACIÓN DE XACEMENTO EXTRAMUNICIPAL
- ZONA DE PROTECCIÓN
- ACHÁDEGO GA27010ACH-01
- TOPÓNIMO GA27010TOP01
- INDICIO GA27010/I-1
- REFERENCIA GA27010REF-01

SOLO DE NÚCLEO RURAL

DELIMITACIÓNS
- NÚCLEO RURAL
- NÚCLEO RURAL SINGULAR

ORDENANZAS
- BÁSICO HISTÓRICO-TRADICIONAL (SNR/B-T)
- BÁSICO COMÚN (SNR/B-M)
- COMPLEXO HISTÓRICO-TRADICIONAL (SNR/C-T)
- COMPLEXO COMÚN (SNR/C-M)

EDIFICACIÓNS
- EDIFICACIÓN TRADICIONAL

ALIÑACIÓNS
- ALIÑACIÓN EXTERIOR
- ALIÑACIÓN INTERIOR
- LIÑA LÍMITE DE EDIFICACIÓN

REDE VIARIA
- ACTUACIÓN ASISTEMÁTICA (AA-)

SOLO RÚSTICO

- SOLO RÚSTICO DE PROTECCIÓN DE AUGAS
- SOLO RÚSTICO DE PROTECCIÓN DE INFRAESTRUTURAS

LIMITES
- LIMITE MUNICIPAL SEGÚN CONCELLO DE CASTRO DE REI
- LIMITE MUNICIPAL SEGÚN INSTITUTO XEOGRÁFICO NACIONAL

HIDROGRAFÍA
- BORDO ZONA DE POLICÍA
- ZONA DE FLUXO PREFERENTE
- CAUCE

SOLO URBANO

- DELIMITACIÓN SOLO URBANO

REDE NATURA 2000
- ZEC PARGA-LADRA-TÁMOGA

ENERXÍA
- LIÑA DE MEDIA TENSIÓN
- LIÑA DE ALTA TENSIÓN

ESTRADAS
- EIXO VIARIO DE ESTRADA SUPRAMUNICIPAL

AUTORES
Mario Iglesias, Arquitecto
Cristina Aguado, Arquitecta
Ruben Cobas, Enx. Agrónomo

MONSA URBANISMO

PROXECTO

PLAN XERAL DE ORDENACIÓN MUNICIPAL DE CASTRO DE REI

DOCUMENTO PARA APROBACIÓN DEFINITIVA

FASE: *PD*

PLANO: ORGANIZACIÓN ESPACIAL

ESCALAS: ALFANUMÉRICA 1:2.000 — GRÁFICA 0 5 10 20 35 65 metros

SITUACIÓN: A IGREXA NR-153, XENXIBRE NR-154

PROMOTOR: CONCELLO DE CASTRO DE REI

Nº PLANO: AP-2 (88)

Documento aprobado en sesión plenaria de 9 Marzo 2020, La Secretaria, María Josefa Fernández Legaspi. 3.294 Páginas

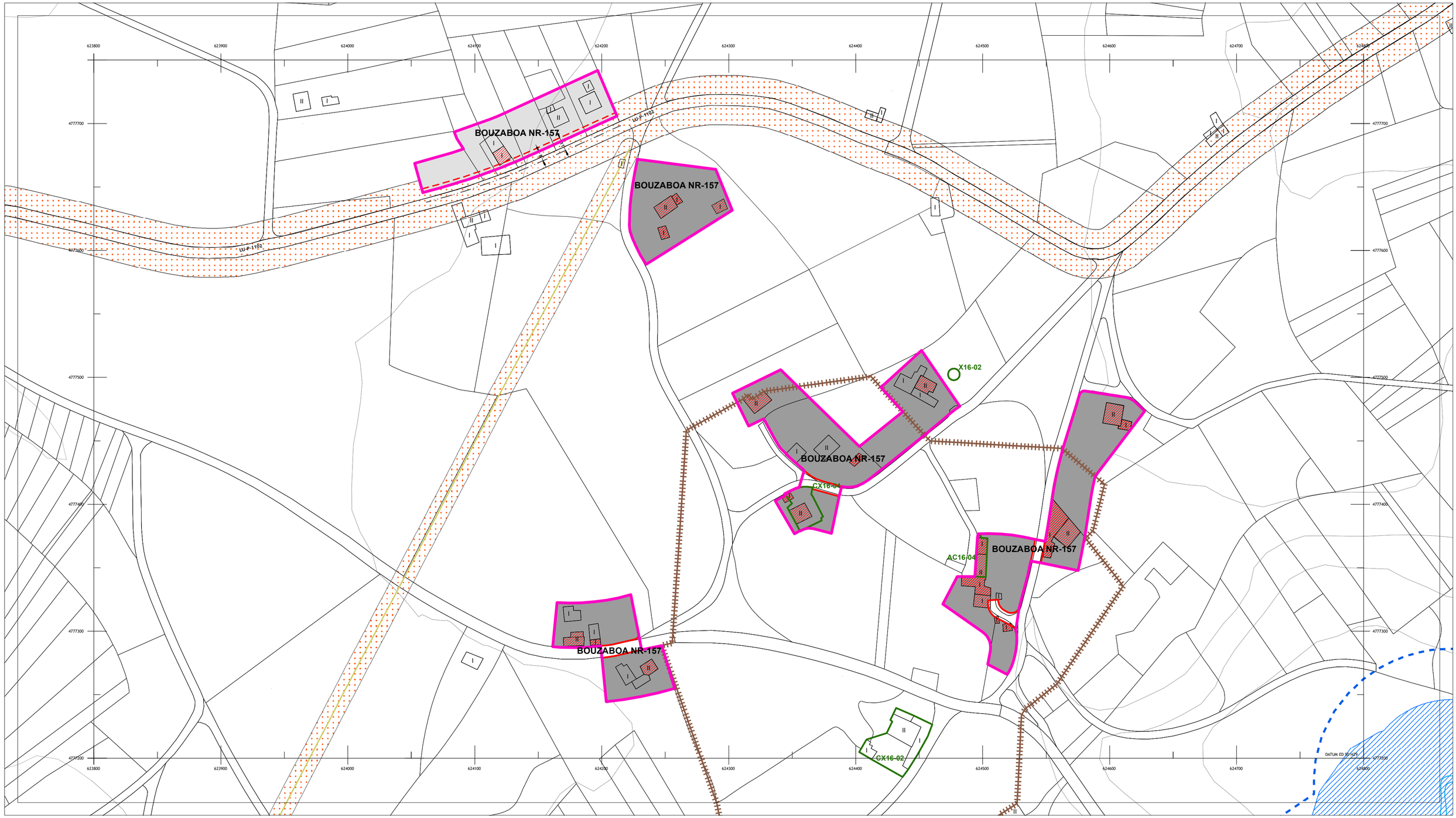

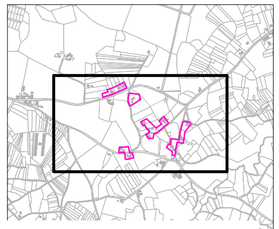

DOTACIÓNS DO SISTEMA XERAL E LOCAL

EQUIPAMENTOS (Q-)

ESPAZO LIBRE (EL)

Sistema Xeral
xe - Existente
xp - Previsto

Sistema Local
le - Existente
lp - Previsto

Clase
Parque (p)
Xardín (x)
Áreas de Xogo (ax)
Restantes (r)

Titularidade
pb - Público
pv - Privado

Sistema Xeral
xe - Existente xp - Previsto

Sistema Local
le - Existente lp - Previsto

Clase
Docentes (do)
Sanitario - Asistencial (s)
Culturales (cu)
Relixioso (r)
Cemiterio (ce)
Deportivo (d)
Administrativo (ad)
Seguridade (sg)
Servizos Urbáns (su)
Abastecemento e Mercados (ab)
Ocio e Esparcemento (o)
Social (so)
Investigación científica (ic)

Titularidade
pb - Público pv - Privado

PATRIMONIO CULTURAL CATALOGADO

ARQUITECTURA E ETNOGRAFÍA

BEN OU CONXUNTO CATALOGADO A1-01

CONTORNO DE PROTECCIÓN

NÚCLEO RURAL SINGULAR CATALOGADO NÚCLEO SINGULAR-01

ARQUEOLOXÍA

ÁREA DE PROTECCIÓN INTEGRAL DO XACEMENTO GA27010001

DELIMITACIÓN DE XACEMENTO EXTRAMUNICIPAL

ZONA DE PROTECCIÓN

ACHÁDEGO GA27010ACH-01

TOPÓNIMO GA27010TOP01

INDICIO GA27010/I-1

REFERENCIA GA27010REF-01

SOLO DE NÚCLEO RURAL

DELIMITACIÓNS

NÚCLEO RURAL

NÚCLEO RURAL SINGULAR

ORDENANZAS

BÁSICO HISTÓRICO-TRADICIONAL (SNR/B-T)

BÁSICO COMÚN (SNR/B-M)

COMPLEXO HISTÓRICO-TRADICIONAL (SNR/C-T)

COMPLEXO COMÚN (SNR/C-M)

EDIFICACIÓNS

EDIFICACIÓN TRADICIONAL

ALIÑACIÓNS

ALIÑACIÓN EXTERIOR

ALIÑACIÓN INTERIOR

LIÑA LÍMITE DE EDIFICACIÓN

REDE VIARIA

ACTUACIÓN ASISTEMÁTICA (AA-)

SOLO RÚSTICO

SOLO RÚSTICO DE PROTECCIÓN DE AUGAS

SOLO RÚSTICO DE PROTECCIÓN DE INFRAESTRUTURAS

LIMITES

LIMITE MUNICIPAL SEGÚN CONCELLO DE CASTRO DE REI

LIMITE MUNICIPAL SEGÚN INSTITUTO XEOGRÁFICO NACIONAL

HIDROGRAFÍA

BORDO ZONA DE POLICÍA

ZONA DE FLUXO PREFERENTE

CAUCE

SOLO URBANO

DELIMITACIÓN SOLO URBANO

REDE NATURA 2000

ZEC PARGA-LADRA-TÁMOGA

ENERXÍA

LIÑA DE MEDIA TENSIÓN

LIÑA DE ALTA TENSIÓN

ESTRADAS

EIXO VIARIO DE ESTRADA SUPRAMUNICIPAL

AUTORES
Mario Iglesias, Arquitecto
Cristina Aguado, Arquitecta
Ruben Cobas, Enx. Agrónomo

MONSA URBANISMO

PROXECTO

PLAN XERAL DE ORDENACIÓN MUNICIPAL DE CASTRO DE REI

DOCUMENTO PARA APROBACIÓN DEFINITIVA

FASE: *PD*

PLANO: ORGANIZACIÓN ESPACIAL

ESCALAS: ALFANUMÉRICA 1:2.000 — GRÁFICA 0 5 10 20 35 65 metros

SITUACIÓN: BOUZABOA NR-157

PROMOTOR: CONCELLO DE CASTRO DE REI

Nº PLANO: AP-2 (89)

Documento aprobado en sesión plenaria de 9 Marzo 2020, La Secretaria, María Josefa Fernández Legaspi. 3.294 Páginas

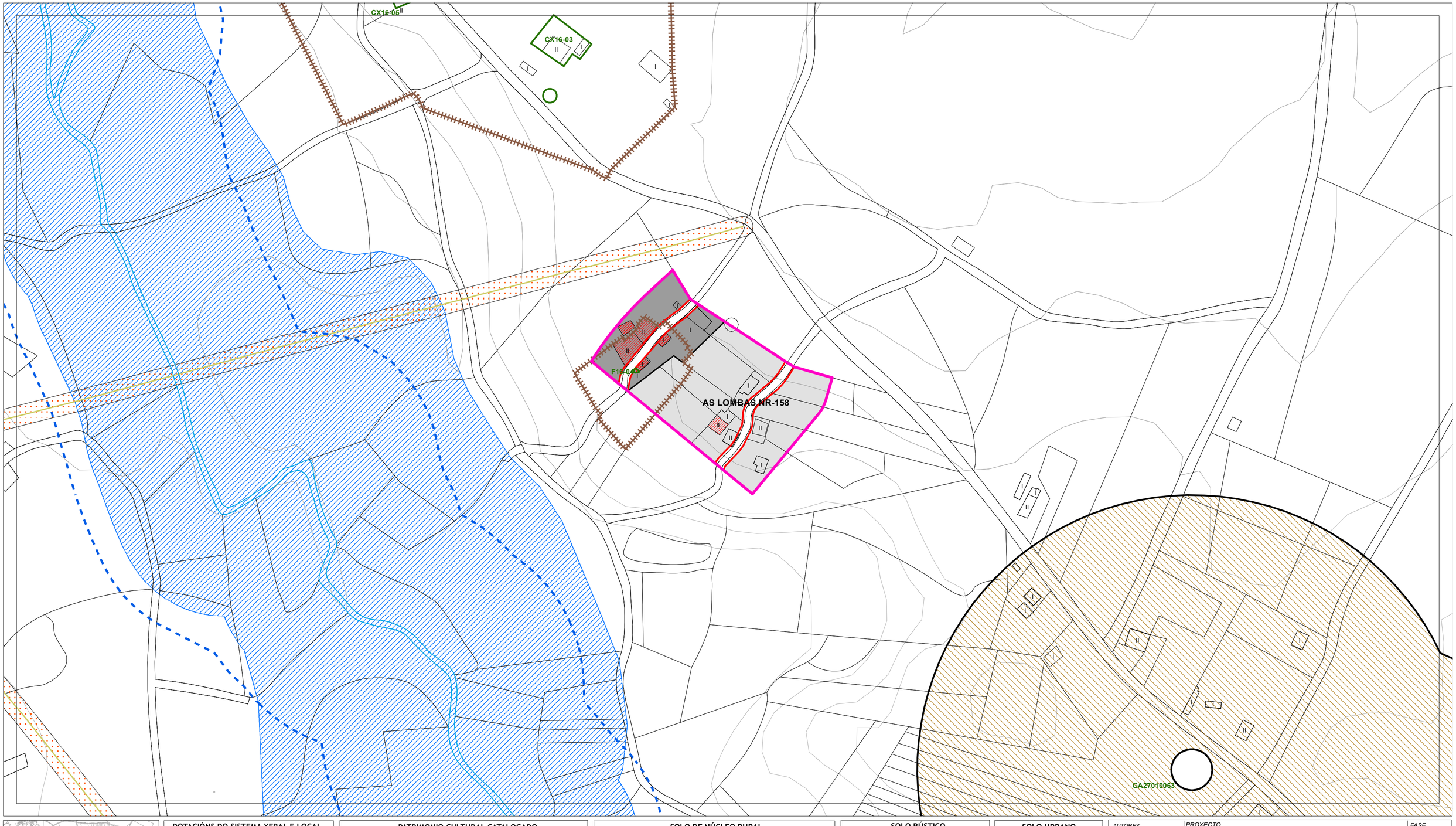

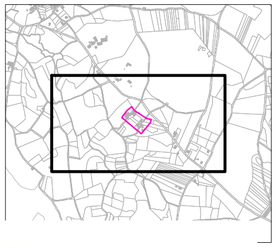

DOTACIÓNS DO SISTEMA XERAL E LOCAL

EQUIPAMENTOS (Q-)

ESPAZO LIBRE (EL)

Sistema Xeral
xe - Existente
xp - Previsto

Sistema Local
le - Existente
lp - Previsto

Clase
Parque (p)
Xardín (x)
Áreas de Xogo (ax)
Restantes (r)

Titularidade
pb - Público
pv - Privado

Sistema Xeral
xe - Existente xp - Previsto

Sistema Local
le - Existente lp - Previsto

Clase
Docentes (do)
Sanitario - Asistencial (s)
Culturales (cu)
Relixioso (r)
Cemiterio (ce)
Deportivo (d)
Administrativo (ad)
Seguridade (sg)
Servizos Urbáns (su)
Abastecemento e Mercados (ab)
Ocio e Esparcemento (o)
Social (so)
Investigacion cientifica (ic)

Titularidade
pb - Público pv - Privado

PATRIMONIO CULTURAL CATALOGADO

ARQUITECTURA E ETNOGRAFÍA

BEN OU CONXUNTO CATALOGADO A1-01

CONTORNO DE PROTECCIÓN

NÚCLEO RURAL SINGULAR CATALOGADO NÚCLEO SINGULAR-01

ARQUEOLOXÍA

ÁREA DE PROTECCIÓN INTEGRAL DO XACEMENTO GA27010001

DELIMITACIÓN DE XACEMENTO EXTRAMUNICIPAL

ZONA DE PROTECCIÓN

ACHÁDEGO GA27010ACH-01

TOPÓNIMO GA27010TOP01

INDICIO GA27010/I-1

REFERENCIA GA27010REF-01

SOLO DE NÚCLEO RURAL

DELIMITACIÓNS

NÚCLEO RURAL

NÚCLEO RURAL SINGULAR

ORDENANZAS

BÁSICO HISTÓRICO-TRADICIONAL (SNR/B-T)

BÁSICO COMÚN (SNR/B-M)

COMPLEXO HISTÓRICO-TRADICIONAL (SNR/C-T)

COMPLEXO COMÚN (SNR/C-M)

EDIFICACIÓNS

EDIFICACIÓN TRADICIONAL

ALIÑACIÓNS

ALIÑACIÓN EXTERIOR

ALIÑACIÓN INTERIOR

LIÑA LÍMITE DE EDIFICACIÓN

REDE VIARIA

ACTUACIÓN ASISTEMÁTICA (AA-)

SOLO RÚSTICO

SOLO RÚSTICO DE PROTECCIÓN DE AUGAS

SOLO RÚSTICO DE PROTECCIÓN DE INFRAESTRUTURAS

LIMITES

LIMITE MUNICIPAL SEGÚN CONCELLO DE CASTRO DE REI

LIMITE MUNICIPAL SEGÚN INSTITUTO XEOGRÁFICO NACIONAL

HIDROGRAFÍA

BORDO ZONA DE POLICÍA

ZONA DE FLUXO PREFERENTE

CAUCE

SOLO URBANO

DELIMITACIÓN SOLO URBANO

REDE NATURA 2000

ZEC PARGA-LADRA-TÁMOGA

ENERXÍA

LIÑA DE MEDIA TENSIÓN

LIÑA DE ALTA TENSIÓN

ESTRADAS

EIXO VIARIO DE ESTRADA SUPRAMUNICIPAL

AUTORES
Mario Iglesias, Arquitecto
Cristina Aguado, Arquitecta
Ruben Cobas, Enx. Agrónomo

MONSA URBANISMO

PROXECTO

PLAN XERAL DE ORDENACIÓN MUNICIPAL DE CASTRO DE REI

DOCUMENTO PARA APROBACIÓN DEFINITIVA

FASE: *PD*

PLANO: ORGANIZACIÓN ESPACIAL

ESCALAS: ALFANUMÉRICA 1:2.000 — GRÁFICA 0 5 10 20 35 65 metros

SITUACIÓN: AS LOMBAS NR-158

PROMOTOR: CONCELLO DE CASTRO DE REI

Nº PLANO: AP-2 (90)

Documento aprobado en sesión plenaria de 9 Marzo 2020, La Secretaria, María Josefa Fernández Legaspi. 3.294 Páginas

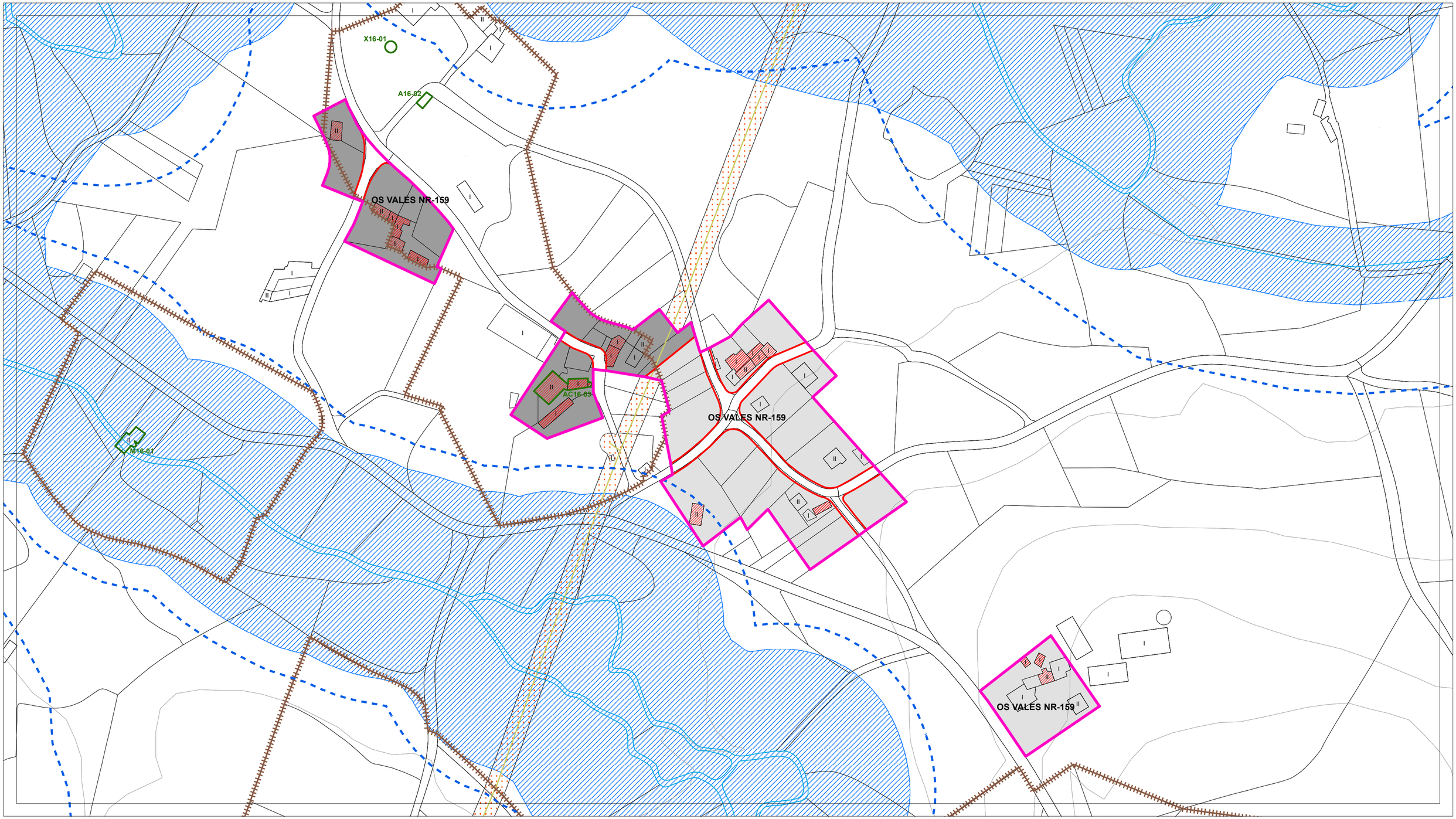

DOTACIÓNS DO SISTEMA XERAL E LOCAL

EQUIPAMENTOS (Q-)

ESPAZO LIBRE (EL)

Sistema Xeral
xe - Existente
xp - Previsto

Sistema Local
le - Existente
lp - Previsto

Clase
Parque (p)
Xardín (x)
Áreas de Xogo (ax)
Restantes (r)

Titularidade
pb - Público
pv - Privado

Sistema Xeral
xe - Existente xp - Previsto

Sistema Local
le - Existente lp - Previsto

Clase
Docentes (do)
Sanitario - Asistencial (s)
Culturales (cu)
Relixioso (r)
Cemiterio (ce)
Deportivo (d)
Administrativo (ad)
Seguridade (sg)
Servizos Urbáns (su)
Abastecemento e Mercados (ab)
Ocio e Esparcemento (o)
Social (so)
Investigación científica (ic)

Titularidade
pb - Público pv - Privado

PATRIMONIO CULTURAL CATALOGADO

ARQUITECTURA E ETNOGRAFÍA

BEN OU CONXUNTO CATALOGADO A1-01

CONTORNO DE PROTECCIÓN

NÚCLEO RURAL SINGULAR CATALOGADO NÚCLEO SINGULAR-01

ARQUEOLOXÍA

ÁREA DE PROTECCIÓN INTEGRAL DO XACEMENTO GA27010001

DELIMITACIÓN DE XACEMENTO EXTRAMUNICIPAL

ZONA DE PROTECCIÓN

ACHÁDEGO GA27010ACH-01

TOPÓNIMO GA27010TOP01

INDICIO GA27010/I-1

REFERENCIA GA27010REF-01

SOLO DE NÚCLEO RURAL

DELIMITACIÓNS

NÚCLEO RURAL

NÚCLEO RURAL SINGULAR

ORDENANZAS

BÁSICO HISTÓRICO-TRADICIONAL (SNR/B-T)

BÁSICO COMÚN (SNR/B-M)

COMPLEXO HISTÓRICO-TRADICIONAL (SNR/C-T)

COMPLEXO COMÚN (SNR/C-M)

EDIFICACIÓNS

EDIFICACIÓN TRADICIONAL

ALIÑACIÓNS

ALIÑACIÓN EXTERIOR

ALIÑACIÓN INTERIOR

LIÑA LÍMITE DE EDIFICACIÓN

REDE VIARIA

ACTUACIÓN ASISTEMÁTICA (AA-)

SOLO RÚSTICO

SOLO RÚSTICO DE PROTECCIÓN DE AUGAS

SOLO RÚSTICO DE PROTECCIÓN DE INFRAESTRUTURAS

LIMITES

LIMITE MUNICIPAL SEGÚN CONCELLO DE CASTRO DE REI

LIMITE MUNICIPAL SEGÚN INSTITUTO XEOGRÁFICO NACIONAL

HIDROGRAFÍA

BORDO ZONA DE POLICÍA

ZONA DE FLUXO PREFERENTE

CAUCE

SOLO URBANO

DELIMITACIÓN SOLO URBANO

REDE NATURA 2000

ZEC PARGA-LADRA-TÁMOGA

ENERXÍA

LIÑA DE MEDIA TENSIÓN

LIÑA DE ALTA TENSIÓN

ESTRADAS

EIXO VIARIO DE ESTRADA SUPRAMUNICIPAL

AUTORES
Mario Iglesias, Arquitecto
Cristina Aguado, Arquitecta
Ruben Cobas, Enx. Agrónomo

MONSA URBANISMO

PROXECTO

PLAN XERAL DE ORDENACIÓN MUNICIPAL DE CASTRO DE REI

DOCUMENTO PARA APROBACIÓN DEFINITIVA

FASE: *PD*

PLANO: **ORGANIZACIÓN ESPACIAL**

ESCALAS
ALFANUMÉRICA 1:2.000
GRÁFICA 0 5 10 20 35 65 metros

SITUACIÓN: OS VALES NR-159

PROMOTOR: CONCELLO DE CASTRO DE REI

Nº PLANO: AP-2 (91)

Documento aprobado en sesión plenaria de 9 Marzo 2020, La Secretaria, María Josefa Fernández Legaspi. 3.294 Páginas

OS CARBALLÁS NR-160

OS CARBALLÁS NR-160

OS CARBALLÁS NR-160

AC16-01

GA27010034

OS CARBALLÁS NR-160

OS CARBALLÁS NR-160

DOTACIÓNS DO SISTEMA XERAL E LOCAL

EQUIPAMENTOS (Q-)

ESPAZO LIBRE (EL)

Sistema Xeral
xe - Existente
xp - Previsto

Sistema Local
le - Existente
lp - Previsto

Clase
Parque (p)
Xardín (x)
Áreas de Xogo (ax)
Restantes (r)

Titularidade
pb - Público
pv - Privado

Sistema Xeral
xe - Existente xp - Previsto

Sistema Local
le - Existente lp - Previsto

Clase
Docentes (do)
Sanitario - Asistencial (s)
Culturales (cu)
Relixioso (r)
Cemiterio (ce)
Deportivo (d)
Administrativo (ad)
Seguridade (sg)
Servizos Urbáns (su)
Abastecemento e Mercados (ab)
Ocio e Esparcemento (o)
Social (so)
Investigacion cientifica (ic)

Titularidade
pb - Público pv - Privado

PATRIMONIO CULTURAL CATALOGADO

ARQUITECTURA E ETNOGRAFÍA

BEN OU CONXUNTO CATALOGADO A1-01

CONTORNO DE PROTECCIÓN

NÚCLEO RURAL SINGULAR CATALOGADO NÚCLEO SINGULAR-01

ARQUEOLOXÍA

ÁREA DE PROTECCIÓN INTEGRAL DO XACEMENTO GA27010001

DELIMITACIÓN DE XACEMENTO EXTRAMUNICIPAL

ZONA DE PROTECCIÓN

ACHÁDEGO GA27010ACH-01

TOPÓNIMO GA27010TOP01

INDICIO GA27010/I-1

REFERENCIA GA27010REF-01

SOLO DE NÚCLEO RURAL

DELIMITACIÓNS

NÚCLEO RURAL

NÚCLEO RURAL SINGULAR

ORDENANZAS

BÁSICO HISTÓRICO-TRADICIONAL (SNR/B-T)

BÁSICO COMÚN (SNR/B-M)

COMPLEXO HISTÓRICO-TRADICIONAL (SNR/C-T)

COMPLEXO COMÚN (SNR/C-M)

EDIFICACIÓNS

EDIFICACIÓN TRADICIONAL

ALIÑACIÓNS

ALIÑACIÓN EXTERIOR

ALIÑACIÓN INTERIOR

LIÑA LÍMITE DE EDIFICACIÓN

REDE VIARIA

ACTUACIÓN ASISTEMÁTICA (AA-)

SOLO RÚSTICO

SOLO RÚSTICO DE PROTECCIÓN DE AUGAS

SOLO RÚSTICO DE PROTECCIÓN DE INFRAESTRUTURAS

LIMITES

LIMITE MUNICIPAL SEGÚN CONCELLO DE CASTRO DE REI

LIMITE MUNICIPAL SEGÚN INSTITUTO XEOGRÁFICO NACIONAL

HIDROGRAFÍA

BORDO ZONA DE POLICÍA

ZONA DE FLUXO PREFERENTE

CAUCE

SOLO URBANO

DELIMITACIÓN SOLO URBANO

REDE NATURA 2000

ZEC PARGA-LADRA-TÁMOGA

ENERXÍA

LIÑA DE MEDIA TENSIÓN

LIÑA DE ALTA TENSIÓN

ESTRADAS

EIXO VIARIO DE ESTRADA SUPRAMUNICIPAL

AUTORES
Mario Iglesias, Arquitecto
Cristina Aguado, Arquitecta
Ruben Cobas, Enx. Agrónomo

MONSA URBANISMO

PROXECTO

PLAN XERAL DE ORDENACIÓN MUNICIPAL DE CASTRO DE REI

DOCUMENTO PARA APROBACIÓN DEFINITIVA

FASE: *PD*

PLANO: ORGANIZACIÓN ESPACIAL

ESCALAS: ALFANUMÉRICA 1:2.000 — GRÁFICA 0 5 10 20 35 65 metros

SITUACIÓN: OS CARBALLÁS NR-160

PROMOTOR: CONCELLO DE CASTRO DE REI

Nº PLANO: AP-2 (92)

Documento aprobado en sesión plenaria de 9 Marzo 2020, La Secretaria, María Josefa Fernández Legaspi. 3.294 Páginas

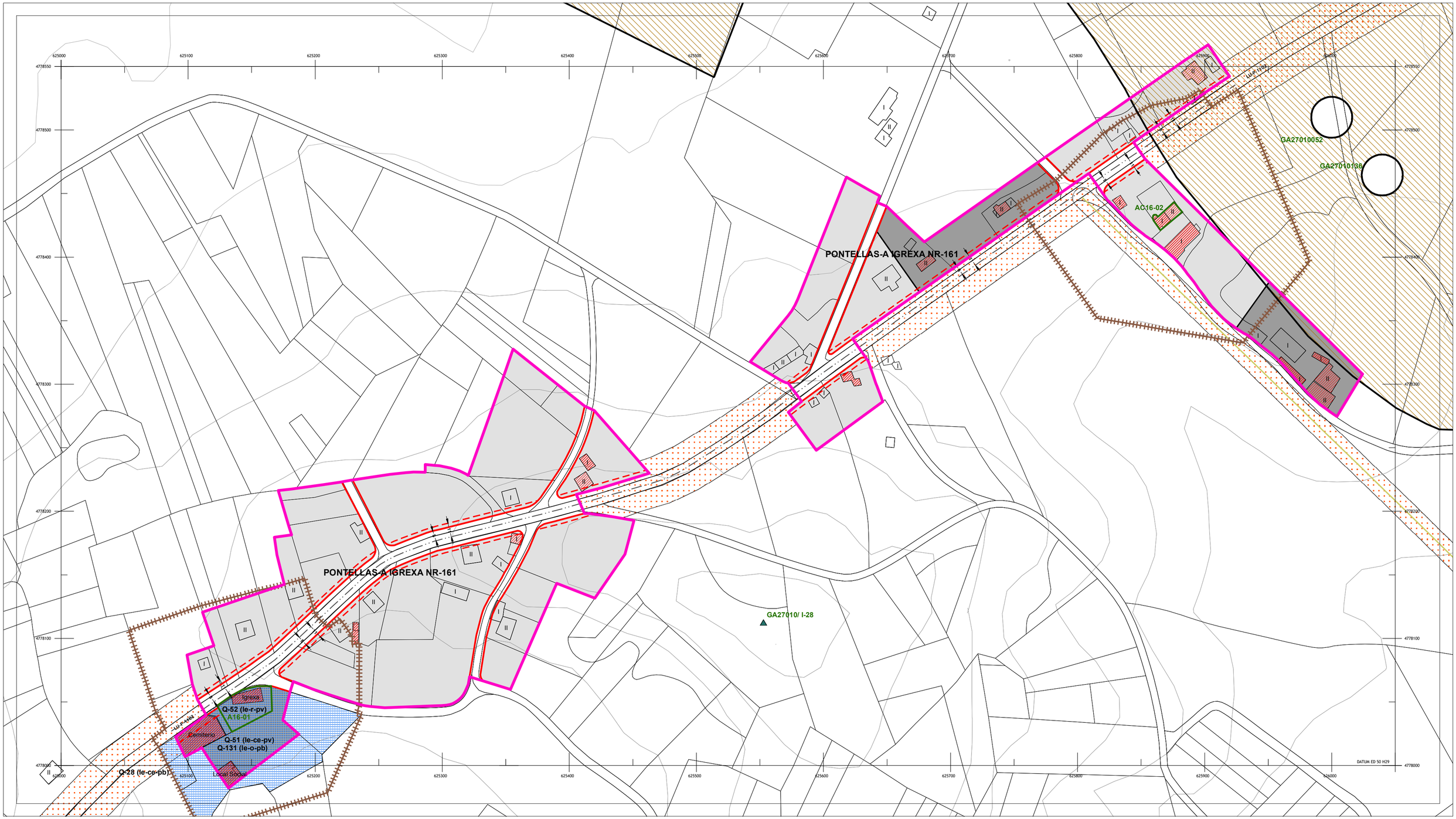

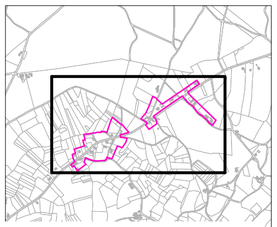

DOTACIÓNS DO SISTEMA XERAL E LOCAL

EQUIPAMENTOS (Q-)

ESPAZO LIBRE (EL)

Sistema Xeral
xe - Existente
xp - Previsto

Sistema Local
le - Existente
lp - Previsto

Clase
Parque (p)
Xardín (x)
Áreas de Xogo (ax)
Restantes (r)

Titularidade
pb - Público
pv - Privado

Sistema Xeral
xe - Existente xp - Previsto

Sistema Local
le - Existente lp - Previsto

Clase
Docentes (do)
Sanitario - Asistencial (s)
Culturales (cu)
Relixioso (r)
Cemiterio (ce)
Deportivo (d)
Administrativo (ad)
Seguridade (sg)
Servizos Urbáns (su)
Abastecemento e Mercados (ab)
Ocio e Esparcemento (o)
Social (so)
Investigacion cientifica (ic)

Titularidade
pb - Público pv - Privado

PATRIMONIO CULTURAL CATALOGADO

ARQUITECTURA E ETNOGRAFÍA

BEN OU CONXUNTO CATALOGADO A1-01

CONTORNO DE PROTECCIÓN

NÚCLEO RURAL SINGULAR CATALOGADO NÚCLEO SINGULAR-01

ARQUEOLOXÍA

ÁREA DE PROTECCIÓN INTEGRAL DO XACEMENTO GA27010001

DELIMITACIÓN DE XACEMENTO EXTRAMUNICIPAL

ZONA DE PROTECCIÓN

ACHÁDEGO GA27010ACH-01

TOPÓNIMO GA27010TOP01

INDICIO GA27010/I-1

REFERENCIA GA27010REF-01

SOLO DE NÚCLEO RURAL

DELIMITACIÓNS

NÚCLEO RURAL

NÚCLEO RURAL SINGULAR

ORDENANZAS

BÁSICO HISTÓRICO-TRADICIONAL (SNR/B-T)

BÁSICO COMÚN (SNR/B-M)

COMPLEXO HISTÓRICO-TRADICIONAL (SNR/C-T)

COMPLEXO COMÚN (SNR/C-M)

EDIFICACIÓNS

EDIFICACIÓN TRADICIONAL

ALIÑACIÓNS

ALIÑACIÓN EXTERIOR

ALIÑACIÓN INTERIOR

LIÑA LÍMITE DE EDIFICACIÓN

REDE VIARIA

ACTUACIÓN ASISTEMÁTICA (AA-)

SOLO RÚSTICO

SOLO RÚSTICO DE PROTECCIÓN DE AUGAS

SOLO RÚSTICO DE PROTECCIÓN DE INFRAESTRUTURAS

LIMITES

LIMITE MUNICIPAL SEGÚN CONCELLO DE CASTRO DE REI

LIMITE MUNICIPAL SEGÚN INSTITUTO XEOGRÁFICO NACIONAL

HIDROGRAFÍA

BORDO ZONA DE POLICÍA

ZONA DE FLUXO PREFERENTE

CAUCE

SOLO URBANO

DELIMITACIÓN SOLO URBANO

REDE NATURA 2000

ZEC PARGA-LADRA-TÁMOGA

ENERXÍA

LIÑA DE MEDIA TENSIÓN

LIÑA DE ALTA TENSIÓN

ESTRADAS

EIXO VIARIO DE ESTRADA SUPRAMUNICIPAL

AUTORES
Mario Iglesias, Arquitecto
Cristina Aguado, Arquitecta
Ruben Cobas, Enx. Agrónomo

MONSA URBANISMO

PROXECTO

PLAN XERAL DE ORDENACIÓN MUNICIPAL DE CASTRO DE REI

DOCUMENTO PARA APROBACIÓN DEFINITIVA

FASE: *PD*

PLANO: ORGANIZACIÓN ESPACIAL

ESCALAS
ALFANUMÉRICA 1:2.000
GRÁFICA 0 5 10 20 35 65 metros

SITUACIÓN: PONTELLAS-A IGREXA NR-161

PROMOTOR: CONCELLO DE CASTRO DE REI

Nº PLANO: AP-2 (93)

Documento aprobado en sesión plenaria de 9 Marzo 2020, La Secretaria, María Josefa Fernández Legaspi. 3.294 Páginas

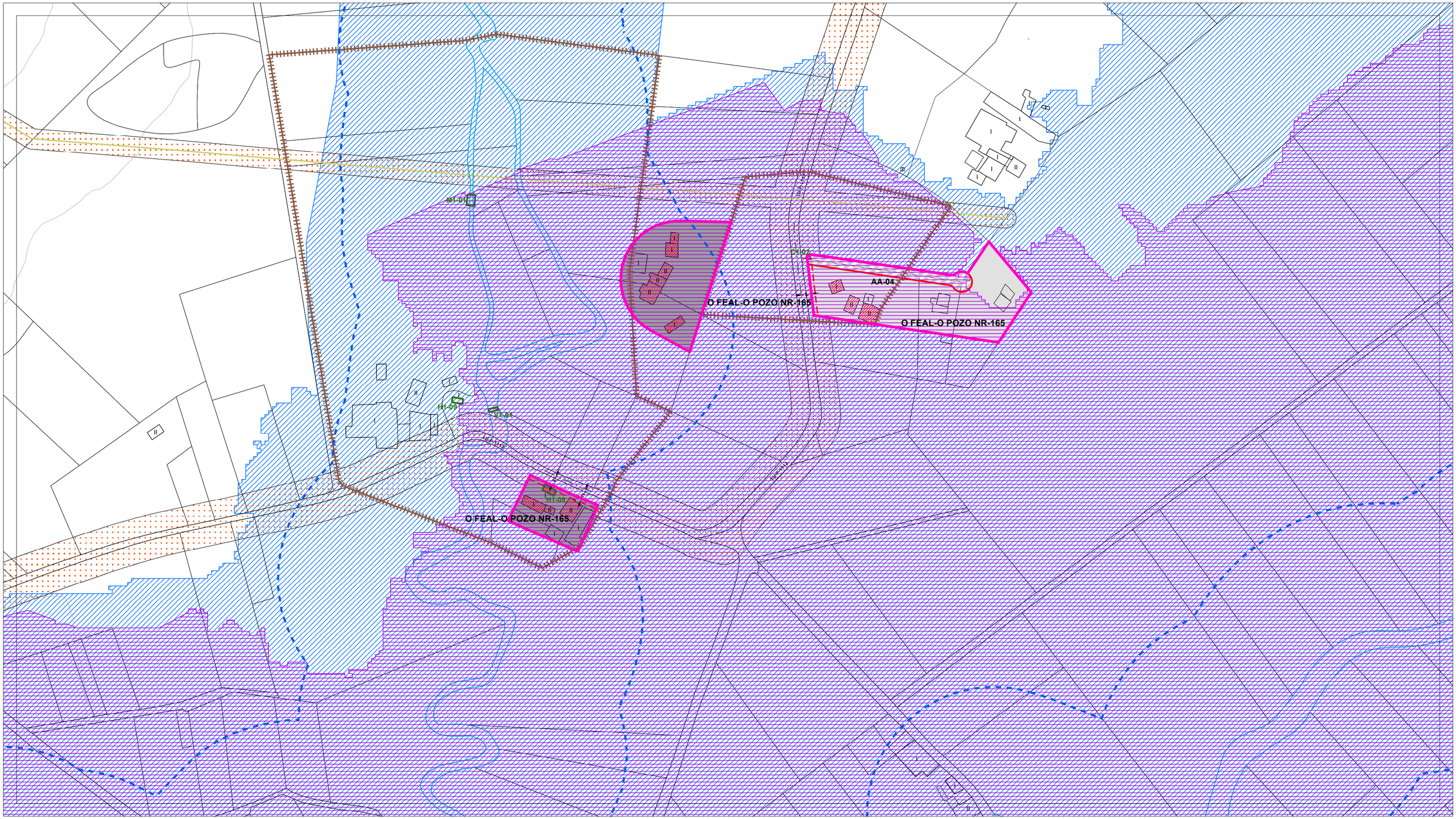

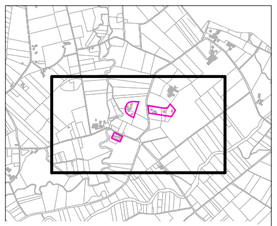

DOTACIÓNS DO SISTEMA XERAL E LOCAL

EQUIPAMENTOS (Q-)

ESPAZO LIBRE (EL)

Sistema Xeral
xe - Existente
xp - Previsto

Sistema Local
le - Existente
lp - Previsto

Clase
Parque (p)
Xardín (x)
Áreas de Xogo (ax)
Restantes (r)

Titularidade
pb - Público
pv - Privado

Sistema Xeral
xe - Existente xp - Previsto

Sistema Local
le - Existente lp - Previsto

Clase
Docentes (do)
Sanitario - Asistencial (s)
Culturales (cu)
Relixioso (r)
Cemiterio (ce)
Deportivo (d)
Administrativo (ad)
Seguridade (sg)
Servizos Urbáns (su)
Abastecemento e Mercados (ab)
Ocio e Esparcemento (o)
Social (so)
Investigacion cientifica (ic)

Titularidade
pb - Público pv - Privado

PATRIMONIO CULTURAL CATALOGADO

ARQUITECTURA E ETNOGRAFÍA

BEN OU CONXUNTO CATALOGADO A1-01

CONTORNO DE PROTECCIÓN

NÚCLEO RURAL SINGULAR CATALOGADO NÚCLEO SINGULAR-01

ARQUEOLOXÍA

ÁREA DE PROTECCIÓN INTEGRAL DO XACEMENTO GA27010001

DELIMITACIÓN DE XACEMENTO EXTRAMUNICIPAL

ZONA DE PROTECCIÓN

ACHÁDEGO GA27010ACH-01

TOPÓNIMO GA27010TOP01

INDICIO GA27010/I-1

REFERENCIA GA27010REF-01

SOLO DE NÚCLEO RURAL

DELIMITACIÓNS

NÚCLEO RURAL

NÚCLEO RURAL SINGULAR

ORDENANZAS

BÁSICO HISTÓRICO-TRADICIONAL (SNR/B-T)

BÁSICO COMÚN (SNR/B-M)

COMPLEXO HISTÓRICO-TRADICIONAL (SNR/C-T)

COMPLEXO COMÚN (SNR/C-M)

EDIFICACIÓNS

EDIFICACIÓN TRADICIONAL

ALIÑACIÓNS

ALIÑACIÓN EXTERIOR

ALIÑACIÓN INTERIOR

LIÑA LÍMITE DE EDIFICACIÓN

REDE VIARIA

ACTUACIÓN ASISTEMÁTICA (AA-)

SOLO RÚSTICO

SOLO RÚSTICO DE PROTECCIÓN DE AUGAS

SOLO RÚSTICO DE PROTECCIÓN DE INFRAESTRUTURAS

LIMITES

LIMITE MUNICIPAL SEGÚN CONCELLO DE CASTRO DE REI

LIMITE MUNICIPAL SEGÚN INSTITUTO XEOGRÁFICO NACIONAL

HIDROGRAFÍA

BORDO ZONA DE POLICÍA

ZONA DE FLUXO PREFERENTE

CAUCE

SOLO URBANO

DELIMITACIÓN SOLO URBANO

REDE NATURA 2000

ZEC PARGA-LADRA-TÁMOGA

ENERXÍA

LIÑA DE MEDIA TENSIÓN

LIÑA DE ALTA TENSIÓN

ESTRADAS

EIXO VIARIO DE ESTRADA SUPRAMUNICIPAL

AUTORES
Mario Iglesias, Arquitecto
Cristina Aguado, Arquitecta
Ruben Cobas, Enx. Agrónomo

MONSA URBANISMO

PROXECTO

PLAN XERAL DE ORDENACIÓN MUNICIPAL DE CASTRO DE REI

DOCUMENTO PARA APROBACIÓN DEFINITIVA

FASE: ***PD***

PLANO: **ORGANIZACIÓN ESPACIAL**

ESCALAS
ALFANUMÉRICA 1:2.000
GRÁFICA 0 5 10 20 35 65 metros

SITUACIÓN: **O FEAL-O POZO NR-165**

PROMOTOR: **CONCELLO DE CASTRO DE REI**

Nº PLANO: **AP-2 (94)**

Documento aprobado en sesión plenaria de 9 Marzo 2020, La Secretaria, María Josefa Fernández Legaspi. 3.294 Páginas

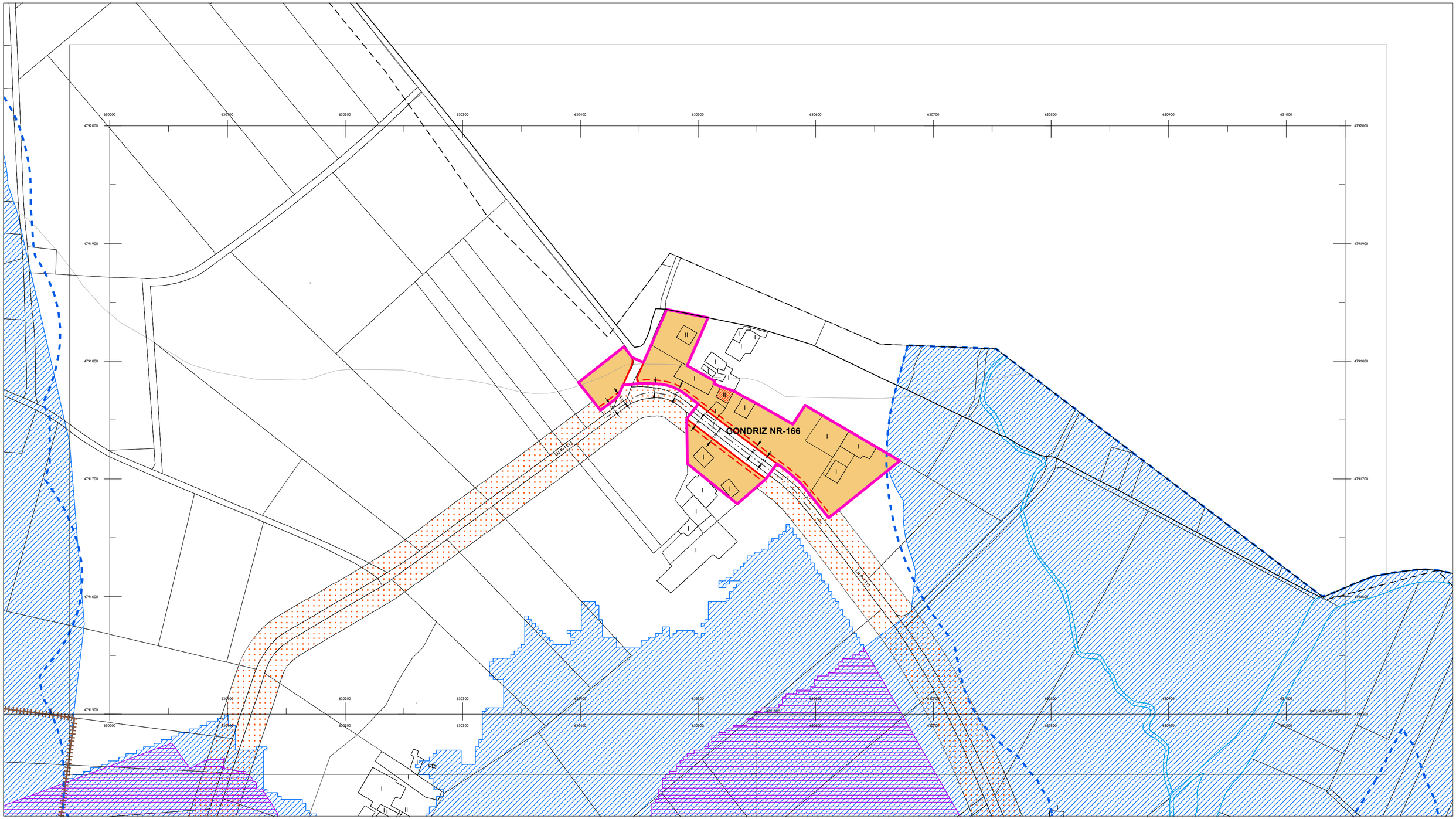

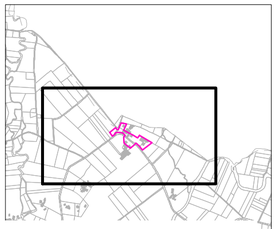

DOTACIÓNS DO SISTEMA XERAL E LOCAL

EQUIPAMENTOS (Q-)

ESPAZO LIBRE (EL)

Sistema Xeral
- xe - Existente
- xp - Previsto

Sistema Local
- le - Existente
- lp - Previsto

Clase
- Parque (p)
- Xardín (x)
- Áreas de Xogo (ax)
- Restantes (r)

Titularidade
- pb - Público
- pv - Privado

Sistema Xeral
- xe - Existente
- xp - Previsto

Sistema Local
- le - Existente
- lp - Previsto

Clase
- Docentes (do)
- Sanitario - Asistencial (s)
- Culturales (cu)
- Relixioso (r)
- Cemiterio (ce)
- Deportivo (d)
- Administrativo (ad)
- Seguridade (sg)
- Servizos Urbáns (su)
- Abastecemento e Mercados (ab)
- Ocio e Esparcemento (o)
- Social (so)
- Investigacion científica (ic)

Titularidade
- pb - Público
- pv - Privado

PATRIMONIO CULTURAL CATALOGADO

ARQUITECTURA E ETNOGRAFÍA
- BEN OU CONXUNTO CATALOGADO A1-01
- CONTORNO DE PROTECCIÓN
- NÚCLEO RURAL SINGULAR CATALOGADO NÚCLEO SINGULAR-01

ARQUEOLOXÍA
- ÁREA DE PROTECCIÓN INTEGRAL DO XACEMENTO GA27010001
- DELIMITACIÓN DE XACEMENTO EXTRAMUNICIPAL
- ZONA DE PROTECCIÓN
- ACHÁDEGO GA27010ACH-01
- TOPÓNIMO GA27010TOP01
- INDICIO GA27010/I-1
- REFERENCIA GA27010REF-01

SOLO DE NÚCLEO RURAL

DELIMITACIÓNS
- NÚCLEO RURAL
- NÚCLEO RURAL SINGULAR

ORDENANZAS
- BÁSICO HISTÓRICO-TRADICIONAL (SNR/B-T)
- BÁSICO COMÚN (SNR/B-M)
- COMPLEXO HISTÓRICO-TRADICIONAL (SNR/C-T)
- COMPLEXO COMÚN (SNR/C-M)

EDIFICACIÓNS
- EDIFICACIÓN TRADICIONAL

ALIÑACIÓNS
- ALIÑACIÓN EXTERIOR
- ALIÑACIÓN INTERIOR
- LIÑA LÍMITE DE EDIFICACIÓN

REDE VIARIA
- ACTUACIÓN ASISTEMÁTICA (AA-)

SOLO RÚSTICO

- SOLO RÚSTICO DE PROTECCIÓN DE AUGAS
- SOLO RÚSTICO DE PROTECCIÓN DE INFRAESTRUTURAS

LIMITES
- LIMITE MUNICIPAL SEGÚN CONCELLO DE CASTRO DE REI
- LIMITE MUNICIPAL SEGÚN INSTITUTO XEOGRÁFICO NACIONAL

HIDROGRAFÍA
- BORDO ZONA DE POLICÍA
- ZONA DE FLUXO PREFERENTE
- CAUCE

SOLO URBANO

- DELIMITACIÓN SOLO URBANO

REDE NATURA 2000
- ZEC PARGA-LADRA-TÁMOGA

ENERXÍA
- LIÑA DE MEDIA TENSIÓN
- LIÑA DE ALTA TENSIÓN

ESTRADAS
- EIXO VIARIO DE ESTRADA SUPRAMUNICIPAL

AUTORES
Mario Iglesias, Arquitecto
Cristina Aguado, Arquitecta
Ruben Cobas, Enx. Agrónomo

MONSA URBANISMO

PROXECTO

PLAN XERAL DE ORDENACIÓN MUNICIPAL DE CASTRO DE REI

DOCUMENTO PARA APROBACIÓN DEFINITIVA

FASE: *PD*

PLANO: **ORGANIZACIÓN ESPACIAL**

ESCALAS
- ALFANUMÉRICA 1:2.000
- GRÁFICA 0 5 10 20 35 65 metros

SITUACIÓN: GONDRIZ NR-166

PROMOTOR: CONCELLO DE CASTRO DE REI

Nº PLANO: AP-2 (95)

Documento aprobado en sesión plenaria de 9 Marzo 2020, La Secretaria, María Josefa Fernández Legaspi. 3.294 Páginas

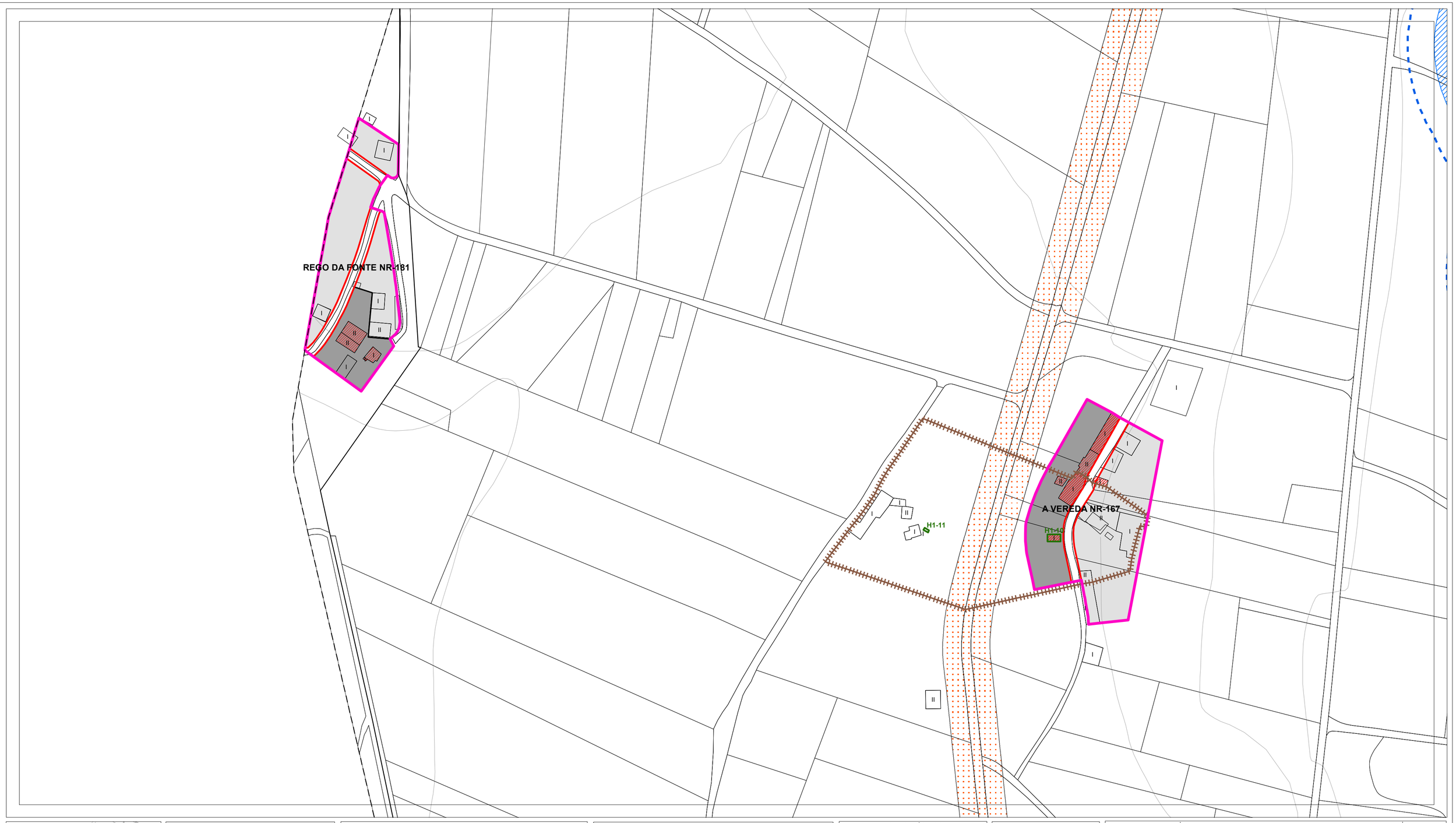

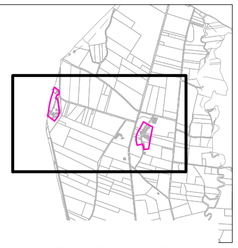

DOTACIÓNS DO SISTEMA XERAL E LOCAL

EQUIPAMENTOS (Q-)

ESPAZO LIBRE (EL)

Sistema Xeral
xe - Existente
xp - Previsto

Sistema Local
le - Existente
lp - Previsto

Clase
Parque (p)
Xardín (x)
Áreas de Xogo (ax)
Restantes (r)

Titularidade
pb - Público
pv - Privado

Sistema Xeral
xe - Existente xp - Previsto

Sistema Local
le - Existente lp - Previsto

Clase
Docentes (do)
Sanitario - Asistencial (s)
Culturales (cu)
Relixioso (r)
Cemiterio (ce)
Deportivo (d)
Administrativo (ad)
Seguridade (sg)
Servizos Urbáns (su)
Abastecemento e Mercados (ab)
Ocio e Esparcemento (o)
Social (so)
Investigacion cientifica (ic)

Titularidade
pb - Público pv - Privado

PATRIMONIO CULTURAL CATALOGADO

ARQUITECTURA E ETNOGRAFÍA

BEN OU CONXUNTO CATALOGADO **A1-01**

CONTORNO DE PROTECCIÓN

NÚCLEO RURAL SINGULAR CATALOGADO **NÚCLEO SINGULAR-01**

ARQUEOLOXÍA

ÁREA DE PROTECCIÓN INTEGRAL DO XACEMENTO **GA27010001**

DELIMITACIÓN DE XACEMENTO EXTRAMUNICIPAL

ZONA DE PROTECCIÓN

ACHÁDEGO **GA27010ACH-01**

TOPÓNIMO **GA27010TOP01**

INDICIO **GA27010/I-1**

REFERENCIA **GA27010REF-01**

SOLO DE NÚCLEO RURAL

DELIMITACIÓNS

NÚCLEO RURAL

NÚCLEO RURAL SINGULAR

ORDENANZAS

BÁSICO HISTÓRICO-TRADICIONAL (SNR/B-T)

BÁSICO COMÚN (SNR/B-M)

COMPLEXO HISTÓRICO-TRADICIONAL (SNR/C-T)

COMPLEXO COMÚN (SNR/C-M)

EDIFICACIÓNS

EDIFICACIÓN TRADICIONAL

ALIÑACIÓNS

ALIÑACIÓN EXTERIOR

ALIÑACIÓN INTERIOR

LIÑA LÍMITE DE EDIFICACIÓN

REDE VIARIA

ACTUACIÓN ASISTEMÁTICA (AA-)

SOLO RÚSTICO

SOLO RÚSTICO DE PROTECCIÓN DE AUGAS

SOLO RÚSTICO DE PROTECCIÓN DE INFRAESTRUTURAS

LIMITES

LIMITE MUNICIPAL SEGÚN CONCELLO DE CASTRO DE REI

LIMITE MUNICIPAL SEGÚN INSTITUTO XEOGRÁFICO NACIONAL

HIDROGRAFÍA

BORDO ZONA DE POLICÍA

ZONA DE FLUXO PREFERENTE

CAUCE

SOLO URBANO

DELIMITACIÓN SOLO URBANO

REDE NATURA 2000

ZEC PARGA-LADRA-TÁMOGA

ENERXÍA

LIÑA DE MEDIA TENSIÓN

LIÑA DE ALTA TENSIÓN

ESTRADAS

EIXO VIARIO DE ESTRADA SUPRAMUNICIPAL

AUTORES
Mario Iglesias, Arquitecto
Cristina Aguado, Arquitecta
Ruben Cobas, Enx. Agrónomo

MONSA URBANISMO

PROXECTO

PLAN XERAL DE ORDENACIÓN MUNICIPAL DE CASTRO DE REI

DOCUMENTO PARA APROBACIÓN DEFINITIVA

FASE ***PD***

PLANO **ORGANIZACIÓN ESPACIAL**

ESCALAS
ALFANUMÉRICA **1:2.000**
GRÁFICA 0 5 10 20 35 65 metros

SITUACIÓN
A VEREDA NR-167
REGO DA FONTE NR-181

PROMOTOR
CONCELLO DE CASTRO DE REI

Nº PLANO
AP-2 (96)

Documento aprobado en sesión plenaria de 9 Marzo 2020, La Secretaria, María Josefa Fernández Legaspi. 3.294 Páginas

A GRANDA NR-171

GA27010/ I-13

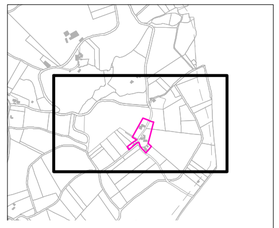

DOTACIÓNS DO SISTEMA XERAL E LOCAL

EQUIPAMENTOS (Q-)

ESPAZO LIBRE (EL)

Sistema Xeral
xe - Existente
xp - Previsto

Sistema Local
le - Existente
lp - Previsto

Clase
Parque (p)
Xardín (x)
Áreas de Xogo (ax)
Restantes (r)

Titularidade
pb - Público
pv - Privado

Sistema Xeral
xe - Existente xp - Previsto

Sistema Local
le - Existente lp - Previsto

Clase
Docentes (do)
Sanitario - Asistencial (s)
Culturales (cu)
Relixioso (r)
Cemiterio (ce)
Deportivo (d)
Administrativo (ad)
Seguridade (sg)
Servizos Urbáns (su)
Abastecemento e Mercados (ab)
Ocio e Esparcemento (o)
Social (so)
Investigacion cientifica (ic)

Titularidade
pb - Público pv - Privado

PATRIMONIO CULTURAL CATALOGADO

ARQUITECTURA E ETNOGRAFÍA

BEN OU CONXUNTO CATALOGADO A1-01

CONTORNO DE PROTECCIÓN

NÚCLEO RURAL SINGULAR CATALOGADO NÚCLEO SINGULAR-01

ARQUEOLOXÍA

ÁREA DE PROTECCIÓN INTEGRAL DO XACEMENTO GA27010001

DELIMITACIÓN DE XACEMENTO EXTRAMUNICIPAL

ZONA DE PROTECCIÓN

ACHÁDEGO GA27010ACH-01

TOPÓNIMO GA27010TOP01

INDICIO GA27010/I-1

REFERENCIA GA27010REF-01

SOLO DE NÚCLEO RURAL

DELIMITACIÓNS

NÚCLEO RURAL

NÚCLEO RURAL SINGULAR

ORDENANZAS

BÁSICO HISTÓRICO-TRADICIONAL (SNR/B-T)

BÁSICO COMÚN (SNR/B-M)

COMPLEXO HISTÓRICO-TRADICIONAL (SNR/C-T)

COMPLEXO COMÚN (SNR/C-M)

EDIFICACIÓNS

EDIFICACIÓN TRADICIONAL

ALIÑACIÓNS

ALIÑACIÓN EXTERIOR

ALIÑACIÓN INTERIOR

LIÑA LÍMITE DE EDIFICACIÓN

REDE VIARIA

ACTUACIÓN ASISTEMÁTICA (AA-)

SOLO RÚSTICO

SOLO RÚSTICO DE PROTECCIÓN DE AUGAS

SOLO RÚSTICO DE PROTECCIÓN DE INFRAESTRUTURAS

LIMITES

LIMITE MUNICIPAL SEGÚN CONCELLO DE CASTRO DE REI

LIMITE MUNICIPAL SEGÚN INSTITUTO XEOGRÁFICO NACIONAL

HIDROGRAFÍA

BORDO ZONA DE POLICÍA

ZONA DE FLUXO PREFERENTE

CAUCE

SOLO URBANO

DELIMITACIÓN SOLO URBANO

REDE NATURA 2000

ZEC PARGA-LADRA-TÁMOGA

ENERXÍA

LIÑA DE MEDIA TENSIÓN

LIÑA DE ALTA TENSIÓN

ESTRADAS

EIXO VIARIO DE ESTRADA SUPRAMUNICIPAL

AUTORES
Mario Iglesias, Arquitecto
Cristina Aguado, Arquitecta
Ruben Cobas, Enx. Agrónomo

MONSA URBANISMO

PROXECTO

PLAN XERAL DE ORDENACIÓN MUNICIPAL DE CASTRO DE REI

DOCUMENTO PARA APROBACIÓN DEFINITIVA

FASE: *PD*

PLANO: ORGANIZACIÓN ESPACIAL

ESCALAS
ALFANUMÉRICA 1:2.000
GRÁFICA 0 5 10 20 35 65 metros

SITUACIÓN: A GRANDA NR-171

PROMOTOR: CONCELLO DE CASTRO DE REI

Nº PLANO: AP-2 (97)

Documento aprobado en sesión plenaria de 9 Marzo 2020, La Secretaria, María Josefa Fernández Legaspi. 3.294 Páginas

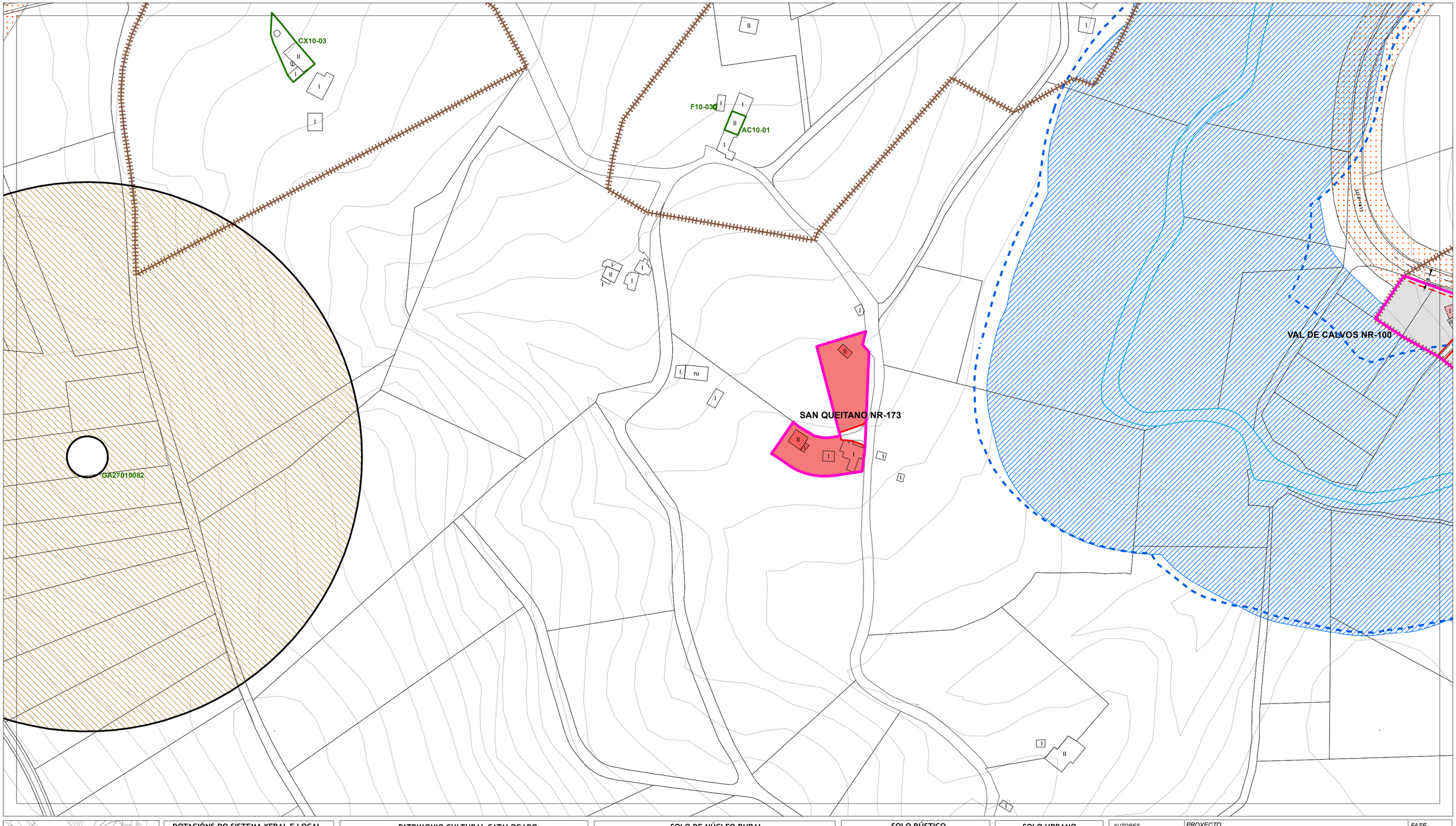

DOTACIÓNS DO SISTEMA XERAL E LOCAL

EQUIPAMENTOS (Q-)

ESPAZO LIBRE (EL)

Sistema Xeral
xe - Existente
xp - Previsto

Sistema Local
le - Existente
lp - Previsto

Clase
Parque (p)
Xardín (x)
Áreas de Xogo (ax)
Restantes (r)

Titularidade
pb - Público
pv - Privado

Sistema Xeral
xe - Existente xp - Previsto

Sistema Local
le - Existente lp - Previsto

Clase
Docentes (do)
Sanitario - Asistencial (s)
Culturales (cu)
Relixioso (r)
Cemiterio (ce)
Deportivo (d)
Administrativo (ad)
Seguridade (sg)
Servizos Urbáns (su)
Abastecemento e Mercados (ab)
Ocio e Esparcemento (o)
Social (so)
Investigacion cientifica (ic)

Titularidade
pb - Público pv - Privado

PATRIMONIO CULTURAL CATALOGADO

ARQUITECTURA E ETNOGRAFÍA

BEN OU CONXUNTO CATALOGADO A1-01

CONTORNO DE PROTECCIÓN

NÚCLEO RURAL SINGULAR CATALOGADO NÚCLEO SINGULAR-01

ARQUEOLOXÍA

ÁREA DE PROTECCIÓN INTEGRAL DO XACEMENTO GA27010001

DELIMITACIÓN DE XACEMENTO EXTRAMUNICIPAL

ZONA DE PROTECCIÓN

ACHÁDEGO GA27010ACH-01

TOPÓNIMO GA27010TOP01

INDICIO GA27010/I-1

REFERENCIA GA27010REF-01

SOLO DE NÚCLEO RURAL

DELIMITACIÓNS

NÚCLEO RURAL

NÚCLEO RURAL SINGULAR

ORDENANZAS

BÁSICO HISTÓRICO-TRADICIONAL (SNR/B-T)

BÁSICO COMÚN (SNR/B-M)

COMPLEXO HISTÓRICO-TRADICIONAL (SNR/C-T)

COMPLEXO COMÚN (SNR/C-M)

EDIFICACIÓNS

EDIFICACIÓN TRADICIONAL

ALIÑACIÓNS

ALIÑACIÓN EXTERIOR

ALIÑACIÓN INTERIOR

LIÑA LÍMITE DE EDIFICACIÓN

REDE VIARIA

ACTUACIÓN ASISTEMÁTICA (AA-)

SOLO RÚSTICO

SOLO RÚSTICO DE PROTECCIÓN DE AUGAS

SOLO RÚSTICO DE PROTECCIÓN DE INFRAESTRUTURAS

LIMITES

LIMITE MUNICIPAL SEGÚN CONCELLO DE CASTRO DE REI

LIMITE MUNICIPAL SEGÚN INSTITUTO XEOGRÁFICO NACIONAL

HIDROGRAFÍA

BORDO ZONA DE POLICÍA

ZONA DE FLUXO PREFERENTE

CAUCE

SOLO URBANO

DELIMITACIÓN SOLO URBANO

REDE NATURA 2000

ZEC PARGA-LADRA-TÁMOGA

ENERXÍA

LIÑA DE MEDIA TENSIÓN

LIÑA DE ALTA TENSIÓN

ESTRADAS

EIXO VIARIO DE ESTRADA SUPRAMUNICIPAL

AUTORES
Mario Iglesias, Arquitecto
Cristina Aguado, Arquitecta
Ruben Cobas, Enx. Agrónomo

MONSA URBANISMO

PROXECTO

PLAN XERAL DE ORDENACIÓN MUNICIPAL DE CASTRO DE REI

DOCUMENTO PARA APROBACIÓN DEFINITIVA

FASE: *PD*

PLANO: ORGANIZACIÓN ESPACIAL

ESCALAS: ALFANUMÉRICA 1:2.000 — GRÁFICA 0 5 10 20 35 65 metros

SITUACIÓN: SAN QUEITANO NR-173

PROMOTOR: CONCELLO DE CASTRO DE REI

Nº PLANO: AP-2 (98)

Documento aprobado en sesión plenaria de 9 Marzo 2020, La Secretaria, María Josefa Fernández Legaspi. 3.294 Páginas

CASTRILLÓN NR-174

CH17-01

CX17-02

Capela

CASTRILLÓN NR-174

GA27010TOP01

CASTRILLÓN NR-174

AC17-01

CX17-03

CX17-04

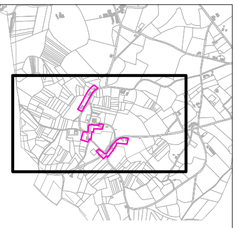

DOTACIÓNS DO SISTEMA XERAL E LOCAL

EQUIPAMENTOS (Q-)

ESPAZO LIBRE (EL)

Sistema Xeral
- xe - Existente
- xp - Previsto

Sistema Local
- le - Existente
- lp - Previsto

Clase
- Parque (p)
- Xardín (x)
- Áreas de Xogo (ax)
- Restantes (r)

Titularidade
- pb - Público
- pv - Privado

Sistema Xeral
- xe - Existente
- xp - Previsto

Sistema Local
- le - Existente
- lp - Previsto

Clase
- Docentes (do)
- Sanitario - Asistencial (s)
- Culturales (cu)
- Relixioso (r)
- Cemiterio (ce)
- Deportivo (d)
- Administrativo (ad)
- Seguridade (sg)
- Servizos Urbáns (su)
- Abastecemento e Mercados (ab)
- Ocio e Esparcemento (o)
- Social (so)
- Investigacion cientifica (ic)

Titularidade
- pb - Público
- pv - Privado

PATRIMONIO CULTURAL CATALOGADO

ARQUITECTURA E ETNOGRAFÍA
- BEN OU CONXUNTO CATALOGADO A1-01
- CONTORNO DE PROTECCIÓN
- NÚCLEO RURAL SINGULAR CATALOGADO NÚCLEO SINGULAR-01

ARQUEOLOXÍA
- ÁREA DE PROTECCIÓN INTEGRAL DO XACEMENTO GA27010001
- DELIMITACIÓN DE XACEMENTO EXTRAMUNICIPAL
- ZONA DE PROTECCIÓN
- ACHÁDEGO GA27010ACH-01
- TOPÓNIMO GA27010TOP01
- INDICIO GA27010/I-1
- REFERENCIA GA27010REF-01

SOLO DE NÚCLEO RURAL

DELIMITACIÓNS
- NÚCLEO RURAL
- NÚCLEO RURAL SINGULAR

ORDENANZAS
- BÁSICO HISTÓRICO-TRADICIONAL (SNR/B-T)
- BÁSICO COMÚN (SNR/B-M)
- COMPLEXO HISTÓRICO-TRADICIONAL (SNR/C-T)
- COMPLEXO COMÚN (SNR/C-M)

EDIFICACIÓNS
- EDIFICACIÓN TRADICIONAL

ALIÑACIÓNS
- ALIÑACIÓN EXTERIOR
- ALIÑACIÓN INTERIOR
- LIÑA LÍMITE DE EDIFICACIÓN

REDE VIARIA
- ACTUACIÓN ASISTEMÁTICA (AA-)

SOLO RÚSTICO

- SOLO RÚSTICO DE PROTECCIÓN DE AUGAS
- SOLO RÚSTICO DE PROTECCIÓN DE INFRAESTRUTURAS

LIMITES
- LIMITE MUNICIPAL SEGÚN CONCELLO DE CASTRO DE REI
- LIMITE MUNICIPAL SEGÚN INSTITUTO XEOGRÁFICO NACIONAL

HIDROGRAFÍA
- BORDO ZONA DE POLICÍA
- ZONA DE FLUXO PREFERENTE
- CAUCE

SOLO URBANO

- DELIMITACIÓN SOLO URBANO

REDE NATURA 2000
- ZEC PARGA-LADRA-TÁMOGA

ENERXÍA
- LIÑA DE MEDIA TENSIÓN
- LIÑA DE ALTA TENSIÓN

ESTRADAS
- EIXO VIARIO DE ESTRADA SUPRAMUNICIPAL

AUTORES
Mario Iglesias, Arquitecto
Cristina Aguado, Arquitecta
Ruben Cobas, Enx. Agrónomo

MONSA URBANISMO

PROXECTO

PLAN XERAL DE ORDENACIÓN MUNICIPAL DE CASTRO DE REI

DOCUMENTO PARA APROBACIÓN DEFINITIVA

FASE: *PD*

PLANO: **ORGANIZACIÓN ESPACIAL**

ESCALAS
ALFANUMÉRICA 1:2.000
GRÁFICA 0 5 10 20 35 65 metros

SITUACIÓN: CASTRILLÓN NR-174

PROMOTOR: CONCELLO DE CASTRO DE REI

Nº PLANO: AP-2 (99)

Documento aprobado en sesión plenaria de 9 Marzo 2020, La Secretaria, María Josefa Fernández Legaspi. 3.294 Páginas

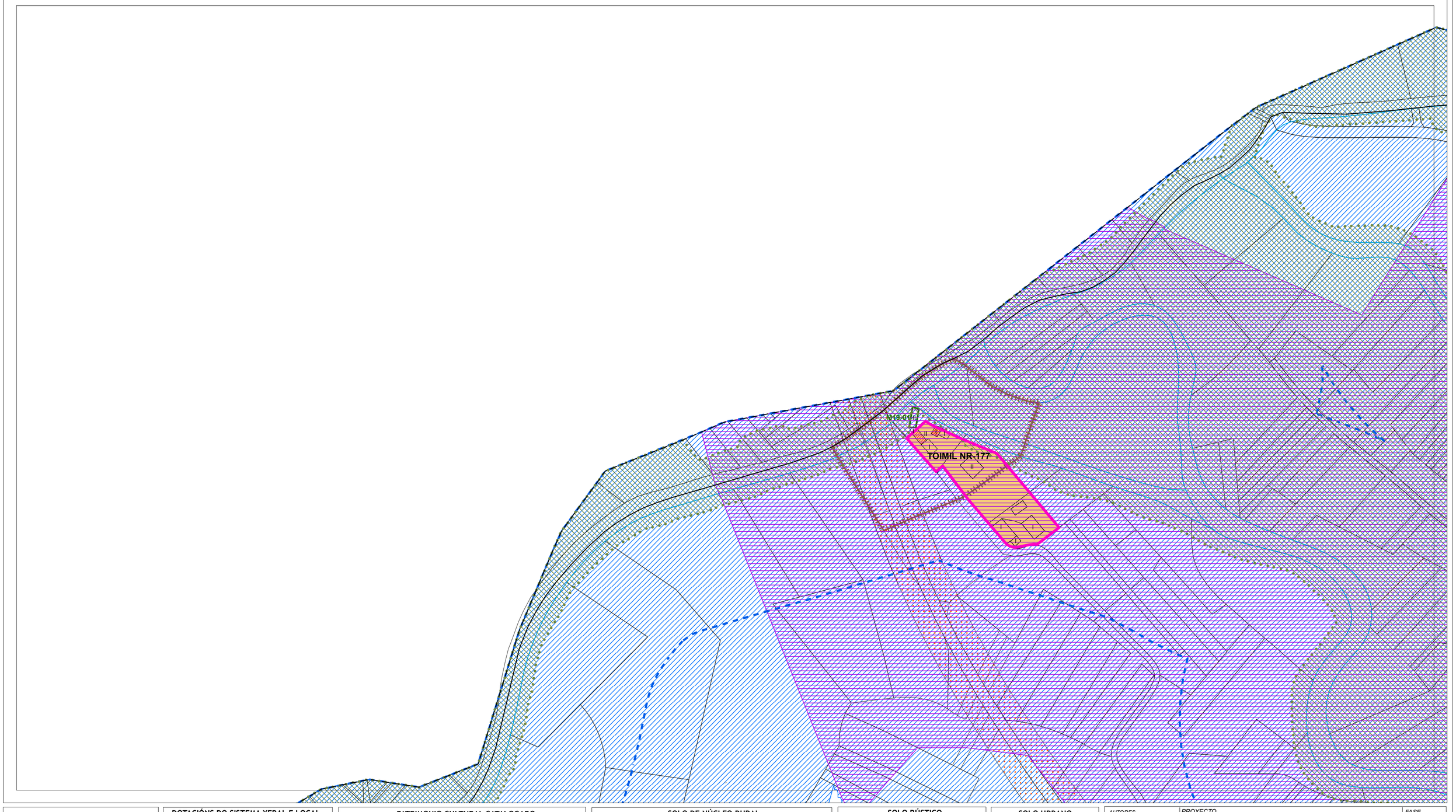

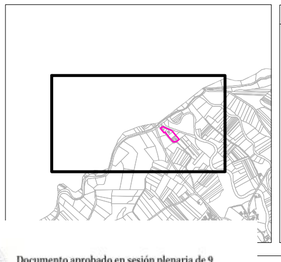

DOTACIÓNS DO SISTEMA XERAL E LOCAL

EQUIPAMENTOS (Q-)

ESPAZO LIBRE (EL)

Sistema Xeral
xe - Existente
xp - Previsto

Sistema Local
le - Existente
lp - Previsto

Clase
Parque (p)
Xardín (x)
Áreas de Xogo (ax)
Restantes (r)

Titularidade
pb - Público
pv - Privado

Sistema Xeral
xe - Existente xp - Previsto

Sistema Local
le - Existente lp - Previsto

Clase
Docentes (do)
Sanitario - Asistencial (s)
Culturales (cu)
Relixioso (r)
Cemiterio (ce)
Deportivo (d)
Administrativo (ad)
Seguridade (sg)
Servizos Urbáns (su)
Abastecemento e Mercados (ab)
Ocio e Esparcemento (o)
Social (so)
Investigación científica (ic)

Titularidade
pb - Público pv - Privado

PATRIMONIO CULTURAL CATALOGADO

ARQUITECTURA E ETNOGRAFÍA

BEN OU CONXUNTO CATALOGADO A1-01

CONTORNO DE PROTECCIÓN

NÚCLEO RURAL SINGULAR CATALOGADO NÚCLEO SINGULAR-01

ARQUEOLOXÍA

ÁREA DE PROTECCIÓN INTEGRAL DO XACEMENTO GA27010001

DELIMITACIÓN DE XACEMENTO EXTRAMUNICIPAL

ZONA DE PROTECCIÓN

ACHÁDEGO GA27010ACH-01

TOPÓNIMO GA27010TOP01

INDICIO GA27010/I-1

REFERENCIA GA27010REF-01

SOLO DE NÚCLEO RURAL

DELIMITACIÓNS

NÚCLEO RURAL

NÚCLEO RURAL SINGULAR

ORDENANZAS

BÁSICO HISTÓRICO-TRADICIONAL (SNR/B-T)

BÁSICO COMÚN (SNR/B-M)

COMPLEXO HISTÓRICO-TRADICIONAL (SNR/C-T)

COMPLEXO COMÚN (SNR/C-M)

EDIFICACIÓNS

EDIFICACIÓN TRADICIONAL

ALIÑACIÓNS

ALIÑACIÓN EXTERIOR

ALIÑACIÓN INTERIOR

LIÑA LÍMITE DE EDIFICACIÓN

REDE VIARIA

ACTUACIÓN ASISTEMÁTICA (AA-)

SOLO RÚSTICO

SOLO RÚSTICO DE PROTECCIÓN DE AUGAS

SOLO RÚSTICO DE PROTECCIÓN DE INFRAESTRUTURAS

LIMITES

LIMITE MUNICIPAL SEGÚN CONCELLO DE CASTRO DE REI

LIMITE MUNICIPAL SEGÚN INSTITUTO XEOGRÁFICO NACIONAL

HIDROGRAFÍA

BORDO ZONA DE POLICÍA

ZONA DE FLUXO PREFERENTE

CAUCE

SOLO URBANO

DELIMITACIÓN SOLO URBANO

REDE NATURA 2000

ZEC PARGA-LADRA-TÁMOGA

ENERXÍA

LIÑA DE MEDIA TENSIÓN

LIÑA DE ALTA TENSIÓN

ESTRADAS

EIXO VIARIO DE ESTRADA SUPRAMUNICIPAL

AUTORES
Mario Iglesias, Arquitecto
Cristina Aguado, Arquitecta
Ruben Cobas, Enx. Agrónomo

MONSA URBANISMO

PROXECTO

PLAN XERAL DE ORDENACIÓN MUNICIPAL DE CASTRO DE REI

DOCUMENTO PARA APROBACIÓN DEFINITIVA

FASE **PD**

PLANO **ORGANIZACIÓN ESPACIAL**

ESCALAS
ALFANUMÉRICA 1:2.000
GRÁFICA 0 5 10 20 35 65 metros

SITUACIÓN TOIMIL NR-177

PROMOTOR CONCELLO DE CASTRO DE REI

Nº PLANO AP-2 (100)

Documento aprobado en sesión plenaria de 9 Marzo 2020, La Secretaria, María Josefa Fernández Legaspi. 3.294 Páginas

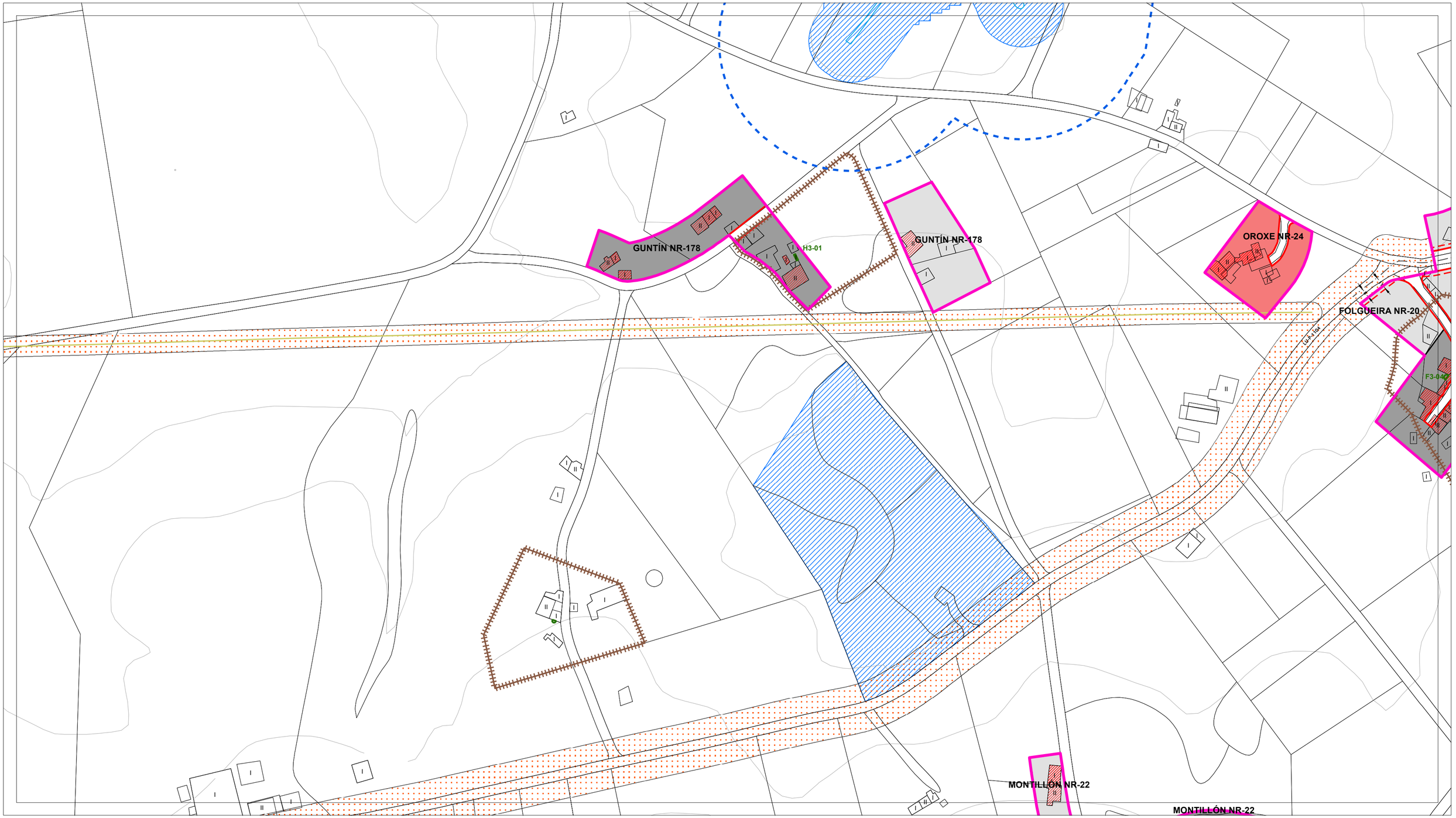

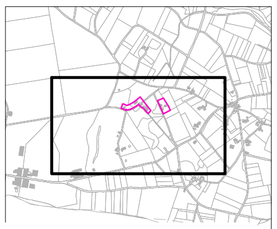

DOTACIÓNS DO SISTEMA XERAL E LOCAL

EQUIPAMENTOS (Q-)

ESPAZO LIBRE (EL)

Sistema Xeral
xe - Existente
xp - Previsto

Sistema Local
le - Existente
lp - Previsto

Clase
Parque (p)
Xardín (x)
Áreas de Xogo (ax)
Restantes (r)

Titularidade
pb - Público
pv - Privado

Sistema Xeral
xe - Existente xp - Previsto

Sistema Local
le - Existente lp - Previsto

Clase
Docentes (do)
Sanitario - Asistencial (s)
Culturales (cu)
Relixioso (r)
Cemiterio (ce)
Deportivo (d)
Administrativo (ad)
Seguridade (sg)
Servizos Urbáns (su)
Abastecemento e Mercados (ab)
Ocio e Esparcemento (o)
Social (so)
Investigacion científica (ic)

Titularidade
pb - Público pv - Privado

PATRIMONIO CULTURAL CATALOGADO

ARQUITECTURA E ETNOGRAFÍA

BEN OU CONXUNTO CATALOGADO A1-01

CONTORNO DE PROTECCIÓN

NÚCLEO RURAL SINGULAR CATALOGADO NÚCLEO SINGULAR-01

ARQUEOLOXÍA

ÁREA DE PROTECCIÓN INTEGRAL DO XACEMENTO GA27010001

DELIMITACIÓN DE XACEMENTO EXTRAMUNICIPAL

ZONA DE PROTECCIÓN

ACHÁDEGO GA27010ACH-01

TOPÓNIMO GA27010TOP01

INDICIO GA27010/I-1

REFERENCIA GA27010REF-01

SOLO DE NÚCLEO RURAL

DELIMITACIÓNS

NÚCLEO RURAL

NÚCLEO RURAL SINGULAR

ORDENANZAS

BÁSICO HISTÓRICO-TRADICIONAL (SNR/B-T)

BÁSICO COMÚN (SNR/B-M)

COMPLEXO HISTÓRICO-TRADICIONAL (SNR/C-T)

COMPLEXO COMÚN (SNR/C-M)

EDIFICACIÓNS

EDIFICACIÓN TRADICIONAL

ALIÑACIÓNS

ALIÑACIÓN EXTERIOR

ALIÑACIÓN INTERIOR

LIÑA LÍMITE DE EDIFICACIÓN

REDE VIARIA

ACTUACIÓN ASISTEMÁTICA (AA-)

SOLO RÚSTICO

SOLO RÚSTICO DE PROTECCIÓN DE AUGAS

SOLO RÚSTICO DE PROTECCIÓN DE INFRAESTRUTURAS

LIMITES

LIMITE MUNICIPAL SEGÚN CONCELLO DE CASTRO DE REI

LIMITE MUNICIPAL SEGÚN INSTITUTO XEOGRÁFICO NACIONAL

HIDROGRAFÍA

BORDO ZONA DE POLICÍA

ZONA DE FLUXO PREFERENTE

CAUCE

SOLO URBANO

DELIMITACIÓN SOLO URBANO

REDE NATURA 2000

ZEC PARGA-LADRA-TÁMOGA

ENERXÍA

LIÑA DE MEDIA TENSIÓN

LIÑA DE ALTA TENSIÓN

ESTRADAS

EIXO VIARIO DE ESTRADA SUPRAMUNICIPAL

AUTORES
Mario Iglesias, Arquitecto
Cristina Aguado, Arquitecta
Ruben Cobas, Enx. Agrónomo

MONSA URBANISMO

PROXECTO

PLAN XERAL DE ORDENACIÓN MUNICIPAL DE CASTRO DE REI

DOCUMENTO PARA APROBACIÓN DEFINITIVA

FASE: *PD*

PLANO: ORGANIZACIÓN ESPACIAL

ESCALAS
ALFANUMÉRICA 1:2.000
GRÁFICA 0 5 10 20 35 65 metros

SITUACIÓN: GUNTÍN NR-178

PROMOTOR: CONCELLO DE CASTRO DE REI

Nº PLANO: AP-2 (101)

Documento aprobado en sesión plenaria de 9 Marzo 2020, La Secretaria, María Josefa Fernández Legaspi. 3.294 Páginas

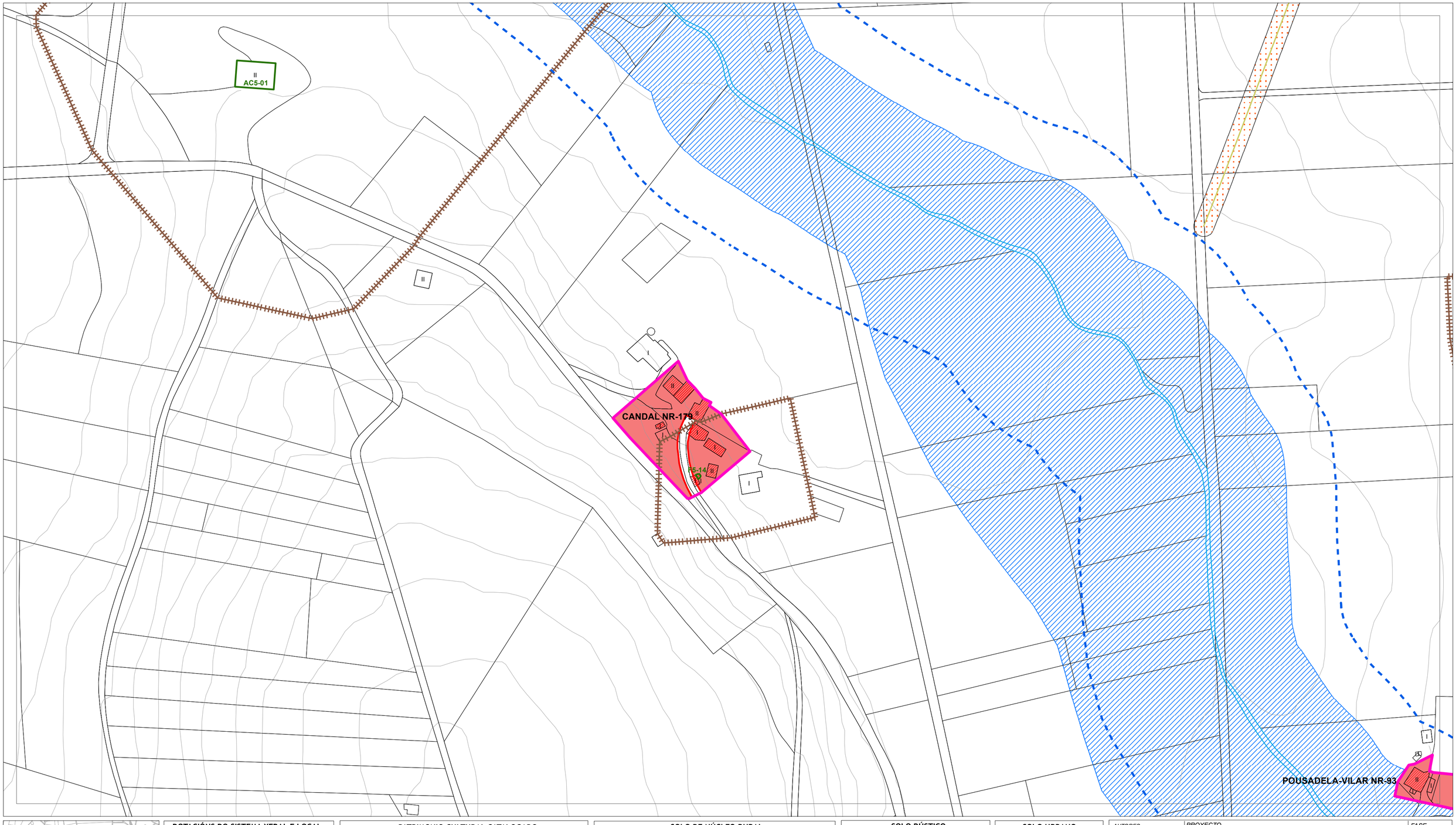

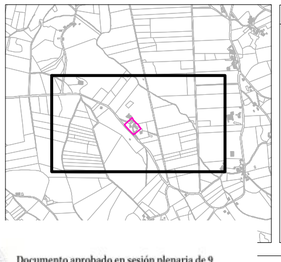

DOTACIÓNS DO SISTEMA XERAL E LOCAL

EQUIPAMENTOS (Q-)

ESPAZO LIBRE (EL)

Sistema Xeral
xe - Existente
xp - Previsto

Sistema Local
le - Existente
lp - Previsto

Clase
Parque (p)
Xardín (x)
Áreas de Xogo (ax)
Restantes (r)

Titularidade
pb - Público
pv - Privado

Sistema Xeral
xe - Existente xp - Previsto

Sistema Local
le - Existente lp - Previsto

Clase
Docentes (do)
Sanitario - Asistencial (s)
Culturales (cu)
Relixioso (r)
Cemiterio (ce)
Deportivo (d)
Administrativo (ad)
Seguridade (sg)
Servizos Urbáns (su)
Abastecemento e Mercados (ab)
Ocio e Esparcemento (o)
Social (so)
Investigacion científica (ic)

Titularidade
pb - Público pv - Privado

PATRIMONIO CULTURAL CATALOGADO

ARQUITECTURA E ETNOGRAFÍA

BEN OU CONXUNTO CATALOGADO A1-01

CONTORNO DE PROTECCIÓN

NÚCLEO RURAL SINGULAR CATALOGADO NÚCLEO SINGULAR-01

ARQUEOLOXÍA

ÁREA DE PROTECCIÓN INTEGRAL DO XACEMENTO GA27010001

DELIMITACIÓN DE XACEMENTO EXTRAMUNICIPAL

ZONA DE PROTECCIÓN

ACHÁDEGO GA27010ACH-01

TOPÓNIMO GA27010TOP01

INDICIO GA27010/I-1

REFERENCIA GA27010REF-01

SOLO DE NÚCLEO RURAL

DELIMITACIÓNS

NÚCLEO RURAL

NÚCLEO RURAL SINGULAR

ORDENANZAS

BÁSICO HISTÓRICO-TRADICIONAL (SNR/B-T)

BÁSICO COMÚN (SNR/B-M)

COMPLEXO HISTÓRICO-TRADICIONAL (SNR/C-T)

COMPLEXO COMÚN (SNR/C-M)

EDIFICACIÓNS

EDIFICACIÓN TRADICIONAL

ALIÑACIÓNS

ALIÑACIÓN EXTERIOR

ALIÑACIÓN INTERIOR

LIÑA LÍMITE DE EDIFICACIÓN

REDE VIARIA

ACTUACIÓN ASISTEMÁTICA (AA-)

SOLO RÚSTICO

SOLO RÚSTICO DE PROTECCIÓN DE AUGAS

SOLO RÚSTICO DE PROTECCIÓN DE INFRAESTRUTURAS

LIMITES

LIMITE MUNICIPAL SEGÚN CONCELLO DE CASTRO DE REI

LIMITE MUNICIPAL SEGÚN INSTITUTO XEOGRÁFICO NACIONAL

HIDROGRAFÍA

BORDO ZONA DE POLICÍA

ZONA DE FLUXO PREFERENTE

CAUCE

SOLO URBANO

DELIMITACIÓN SOLO URBANO

REDE NATURA 2000

ZEC PARGA-LADRA-TÁMOGA

ENERXÍA

LIÑA DE MEDIA TENSIÓN

LIÑA DE ALTA TENSIÓN

ESTRADAS

EIXO VIARIO DE ESTRADA SUPRAMUNICIPAL

AUTORES
Mario Iglesias, Arquitecto
Cristina Aguado, Arquitecta
Ruben Cobas, Enx. Agrónomo

MONSA URBANISMO

PROXECTO

PLAN XERAL DE ORDENACIÓN MUNICIPAL DE CASTRO DE REI

DOCUMENTO PARA APROBACIÓN DEFINITIVA

FASE: *PD*

PLANO: ORGANIZACIÓN ESPACIAL

ESCALAS
ALFANUMÉRICA 1:2.000
GRÁFICA 0 5 10 20 35 65 metros

SITUACIÓN: CANDAL NR-179

PROMOTOR: CONCELLO DE CASTRO DE REI

Nº PLANO: AP-2 (102)

Documento aprobado en sesión plenaria de 9 Marzo 2020, La Secretaria, María Josefa Fernández Legaspi. 3.294 Páginas

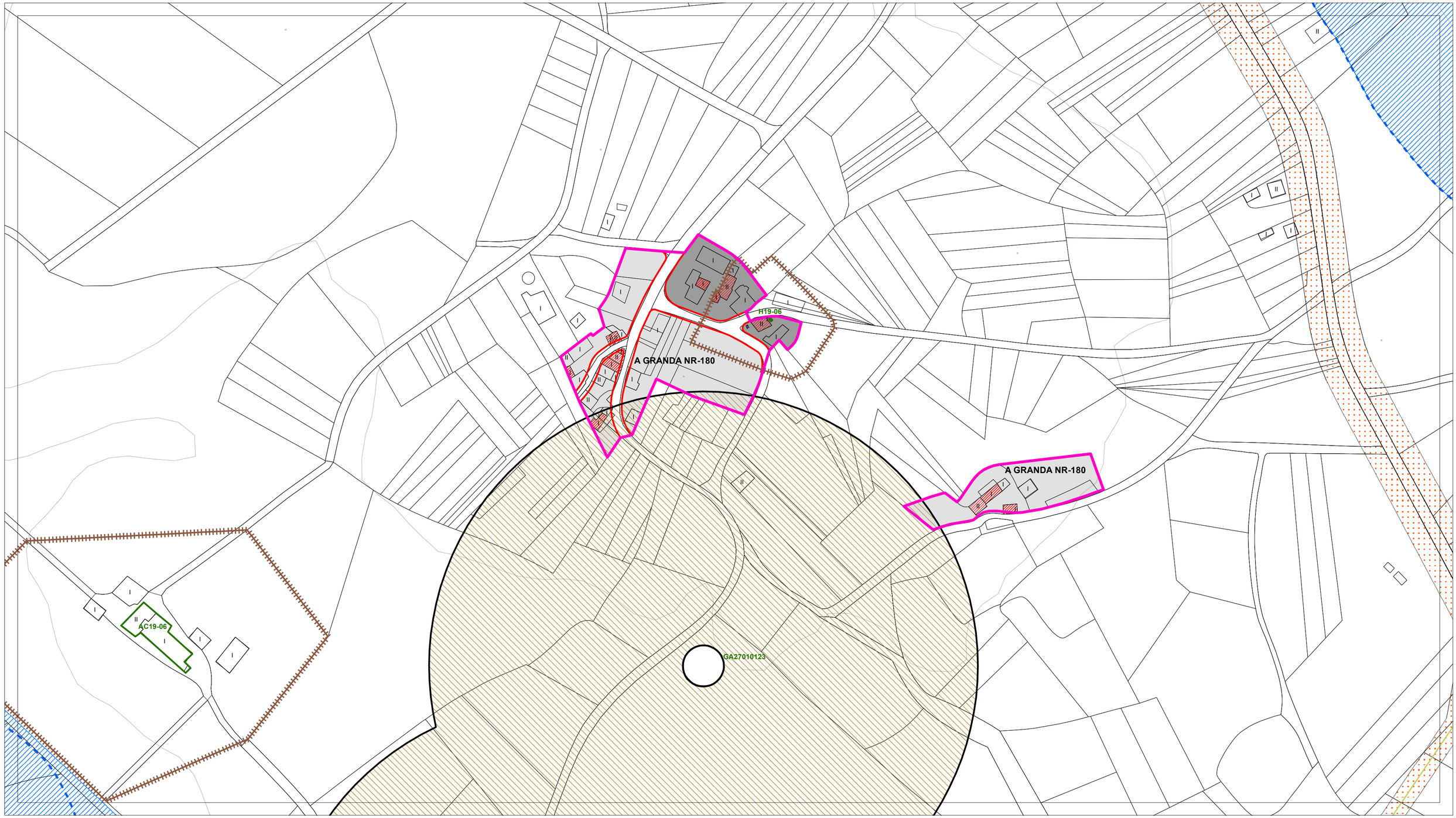

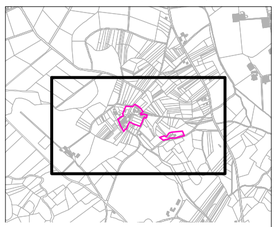

DOTACIÓNS DO SISTEMA XERAL E LOCAL

EQUIPAMENTOS (Q-)

ESPAZO LIBRE (EL)

Sistema Xeral
- xe - Existente
- xp - Previsto

Sistema Local
- le - Existente
- lp - Previsto

Clase
- Parque (p)
- Xardín (x)
- Áreas de Xogo (ax)
- Restantes (r)

Titularidade
- pb - Público
- pv - Privado

Sistema Xeral
- xe - Existente
- xp - Previsto

Sistema Local
- le - Existente
- lp - Previsto

Clase
- Docentes (do)
- Sanitario - Asistencial (s)
- Culturales (cu)
- Relixioso (r)
- Cemiterio (ce)
- Deportivo (d)
- Administrativo (ad)
- Seguridade (sg)
- Servizos Urbáns (su)
- Abastecemento e Mercados (ab)
- Ocio e Esparcemento (o)
- Social (so)
- Investigacion cientifica (ic)

Titularidade
- pb - Público
- pv - Privado

PATRIMONIO CULTURAL CATALOGADO

ARQUITECTURA E ETNOGRAFÍA
- BEN OU CONXUNTO CATALOGADO A1-01
- CONTORNO DE PROTECCIÓN
- NÚCLEO RURAL SINGULAR CATALOGADO NÚCLEO SINGULAR-01

ARQUEOLOXÍA
- ÁREA DE PROTECCIÓN INTEGRAL DO XACEMENTO GA27010001
- DELIMITACIÓN DE XACEMENTO EXTRAMUNICIPAL
- ZONA DE PROTECCIÓN
- ACHÁDEGO GA27010ACH-01
- TOPÓNIMO GA27010TOP01
- INDICIO GA27010/I-1
- REFERENCIA GA27010REF-01

SOLO DE NÚCLEO RURAL

DELIMITACIÓNS
- NÚCLEO RURAL
- NÚCLEO RURAL SINGULAR

ORDENANZAS
- BÁSICO HISTÓRICO-TRADICIONAL (SNR/B-T)
- BÁSICO COMÚN (SNR/B-M)
- COMPLEXO HISTÓRICO-TRADICIONAL (SNR/C-T)
- COMPLEXO COMÚN (SNR/C-M)

EDIFICACIÓNS
- EDIFICACIÓN TRADICIONAL

ALIÑACIÓNS
- ALIÑACIÓN EXTERIOR
- ALIÑACIÓN INTERIOR
- LIÑA LÍMITE DE EDIFICACIÓN

REDE VIARIA
- ACTUACIÓN ASISTEMÁTICA (AA-)

SOLO RÚSTICO

- SOLO RÚSTICO DE PROTECCIÓN DE AUGAS
- SOLO RÚSTICO DE PROTECCIÓN DE INFRAESTRUTURAS

LIMITES
- LIMITE MUNICIPAL SEGÚN CONCELLO DE CASTRO DE REI
- LIMITE MUNICIPAL SEGÚN INSTITUTO XEOGRÁFICO NACIONAL

HIDROGRAFÍA
- BORDO ZONA DE POLICÍA
- ZONA DE FLUXO PREFERENTE
- CAUCE

SOLO URBANO

- DELIMITACIÓN SOLO URBANO

REDE NATURA 2000
- ZEC PARGA-LADRA-TÁMOGA

ENERXÍA
- LIÑA DE MEDIA TENSIÓN
- LIÑA DE ALTA TENSIÓN

ESTRADAS
- EIXO VIARIO DE ESTRADA SUPRAMUNICIPAL

AUTORES
Mario Iglesias, Arquitecto
Cristina Aguado, Arquitecta
Ruben Cobas, Enx. Agrónomo

MONSA URBANISMO

PROXECTO

PLAN XERAL DE ORDENACIÓN MUNICIPAL DE CASTRO DE REI

DOCUMENTO PARA APROBACIÓN DEFINITIVA

FASE: *PD*

PLANO: ORGANIZACIÓN ESPACIAL

ESCALAS
ALFANUMÉRICA 1:2.000
GRÁFICA 0 5 10 20 35 65 metros

SITUACIÓN: A GRANDA NR-180

PROMOTOR: CONCELLO DE CASTRO DE REI

Nº PLANO: AP-2 (103)

Documento aprobado en sesión plenaria de 9 Marzo 2020, La Secretaria, María Josefa Fernández Legaspi. 3.294 Páginas

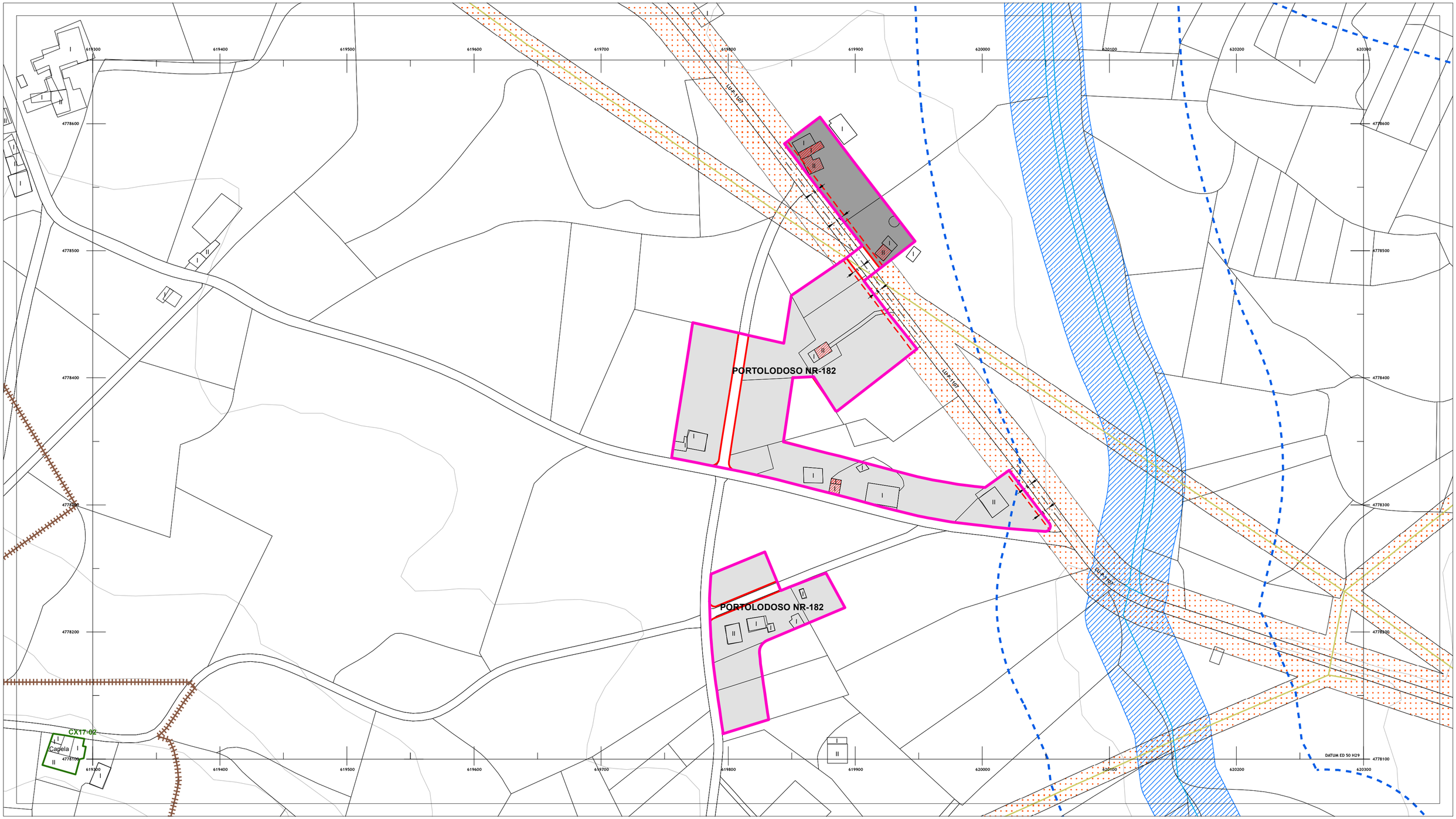

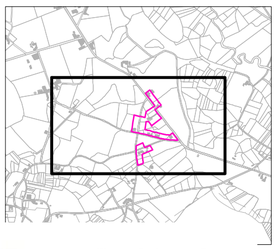

DOTACIÓNS DO SISTEMA XERAL E LOCAL

EQUIPAMENTOS (Q-)

ESPAZO LIBRE (EL)

Sistema Xeral
- xe - Existente
- xp - Previsto

Sistema Local
- le - Existente
- lp - Previsto

Clase
- Parque (p)
- Xardín (x)
- Áreas de Xogo (ax)
- Restantes (r)

Titularidade
- pb - Público
- pv - Privado

Sistema Xeral
- xe - Existente
- xp - Previsto

Sistema Local
- le - Existente
- lp - Previsto

Clase
- Docentes (do)
- Sanitario - Asistencial (s)
- Culturales (cu)
- Relixioso (r)
- Cemiterio (ce)
- Deportivo (d)
- Administrativo (ad)
- Seguridade (sg)
- Servizos Urbáns (su)
- Abastecemento e Mercados (ab)
- Ocio e Esparcemento (o)
- Social (so)
- Investigacion cientifica (ic)

Titularidade
- pb - Público
- pv - Privado

PATRIMONIO CULTURAL CATALOGADO

ARQUITECTURA E ETNOGRAFÍA
- BEN OU CONXUNTO CATALOGADO A1-01
- CONTORNO DE PROTECCIÓN
- NÚCLEO RURAL SINGULAR CATALOGADO NÚCLEO SINGULAR-01

ARQUEOLOXÍA
- ÁREA DE PROTECCIÓN INTEGRAL DO XACEMENTO GA27010001
- DELIMITACIÓN DE XACEMENTO EXTRAMUNICIPAL
- ZONA DE PROTECCIÓN
- ACHÁDEGO GA27010ACH-01
- TOPÓNIMO GA27010TOP01
- INDICIO GA27010/I-1
- REFERENCIA GA27010REF-01

SOLO DE NÚCLEO RURAL

DELIMITACIÓNS
- NÚCLEO RURAL
- NÚCLEO RURAL SINGULAR

ORDENANZAS
- BÁSICO HISTÓRICO-TRADICIONAL (SNR/B-T)
- BÁSICO COMÚN (SNR/B-M)
- COMPLEXO HISTÓRICO-TRADICIONAL (SNR/C-T)
- COMPLEXO COMÚN (SNR/C-M)

EDIFICACIÓNS
- EDIFICACIÓN TRADICIONAL

ALIÑACIÓNS
- ALIÑACIÓN EXTERIOR
- ALIÑACIÓN INTERIOR
- LIÑA LÍMITE DE EDIFICACIÓN

REDE VIARIA
- ACTUACIÓN ASISTEMÁTICA (AA-)

SOLO RÚSTICO

- SOLO RÚSTICO DE PROTECCIÓN DE AUGAS
- SOLO RÚSTICO DE PROTECCIÓN DE INFRAESTRUTURAS

LIMITES
- LIMITE MUNICIPAL SEGÚN CONCELLO DE CASTRO DE REI
- LIMITE MUNICIPAL SEGÚN INSTITUTO XEOGRÁFICO NACIONAL

HIDROGRAFÍA
- BORDO ZONA DE POLICÍA
- ZONA DE FLUXO PREFERENTE
- CAUCE

SOLO URBANO

- DELIMITACIÓN SOLO URBANO

REDE NATURA 2000
- ZEC PARGA-LADRA-TÁMOGA

ENERXÍA
- LIÑA DE MEDIA TENSIÓN
- LIÑA DE ALTA TENSIÓN

ESTRADAS
- EIXO VIARIO DE ESTRADA SUPRAMUNICIPAL

AUTORES
Mario Iglesias, Arquitecto
Cristina Aguado, Arquitecta
Ruben Cobas, Enx. Agrónomo

MONSA URBANISMO

PROXECTO

PLAN XERAL DE ORDENACIÓN MUNICIPAL DE CASTRO DE REI

DOCUMENTO PARA APROBACIÓN DEFINITIVA

FASE: *PD*

PLANO: ORGANIZACIÓN ESPACIAL

ESCALAS
- ALFANUMÉRICA 1:2.000
- GRÁFICA 0 5 10 20 35 65 metros

SITUACIÓN: PORTOLODOSO NR-182

PROMOTOR: CONCELLO DE CASTRO DE REI

Nº PLANO: AP-2 (104)

Documento aprobado en sesión plenaria de 9 Marzo 2020, La Secretaria, María Josefa Fernández Legaspi. 3.294 Páginas

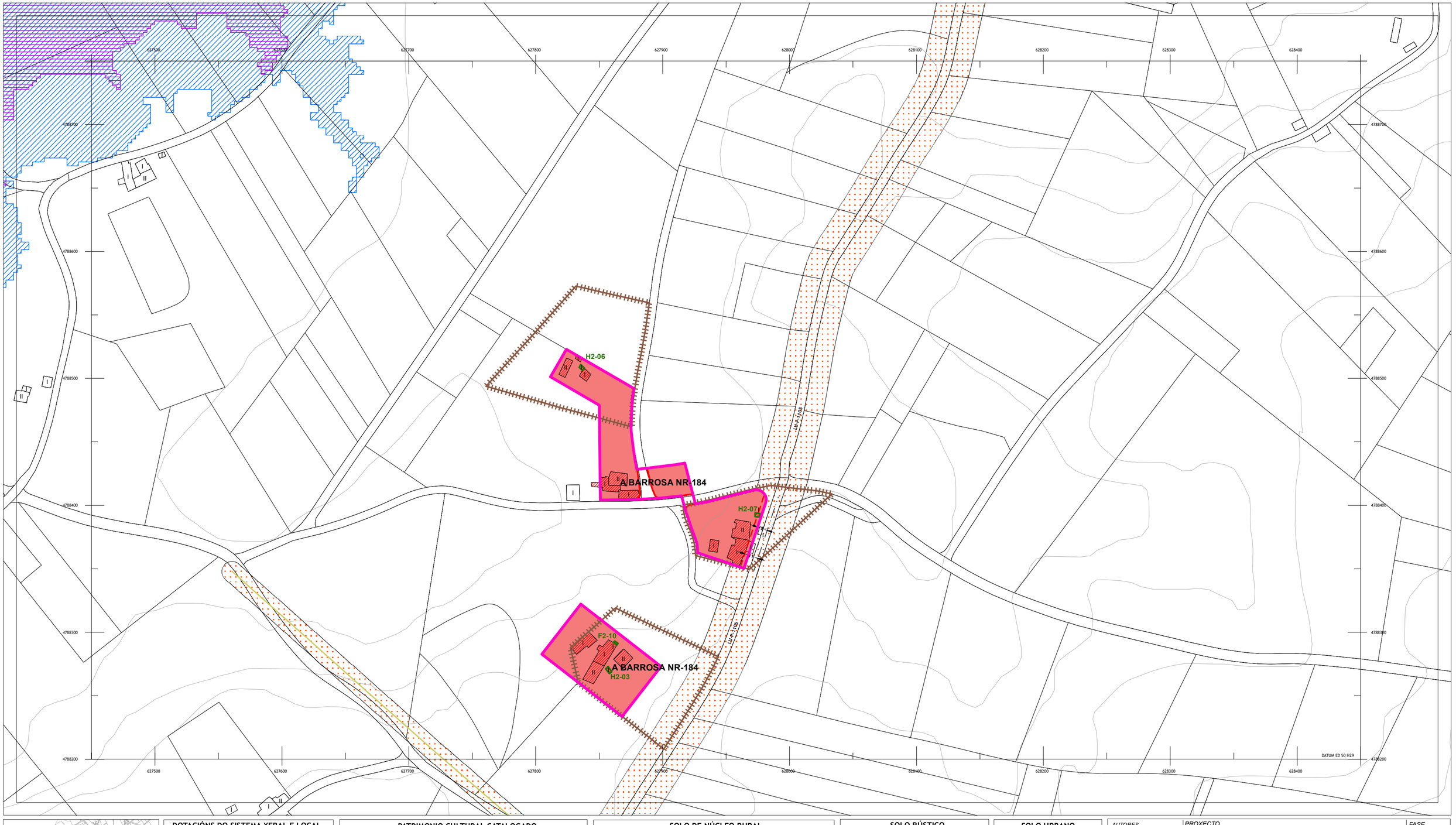

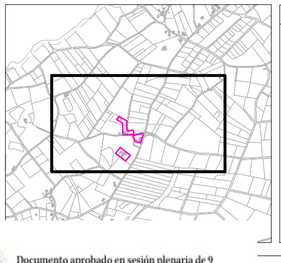

DOTACIÓNS DO SISTEMA XERAL E LOCAL

EQUIPAMENTOS (Q-)

ESPAZO LIBRE (EL)

Sistema Xeral
xe - Existente
xp - Previsto

Sistema Local
le - Existente
lp - Previsto

Clase
Parque (p)
Xardin (x)
Áreas de Xogo (ax)
Restantes (r)

Titularidade
pb - Público
pv - Privado

Sistema Xeral
xe - Existente xp - Previsto

Sistema Local
le - Existente lp - Previsto

Clase
Docentes (do)
Sanitario - Asistencial (s)
Culturales (cu)
Relixioso (r)
Cemiterio (ce)
Deportivo (d)
Administrativo (ad)
Seguridade (sg)
Servizos Urbáns (su)
Abastecemento e Mercados (ab)
Ocio e Esparcemento (o)
Social (so)
Investigacion cientifica (ic)

Titularidade
pb - Público pv - Privado

PATRIMONIO CULTURAL CATALOGADO

ARQUITECTURA E ETNOGRAFÍA

BEN OU CONXUNTO CATALOGADO A1-01

CONTORNO DE PROTECCIÓN

NÚCLEO RURAL SINGULAR CATALOGADO NÚCLEO SINGULAR-01

ARQUEOLOXÍA

ÁREA DE PROTECCIÓN INTEGRAL DO XACEMENTO GA27010001

DELIMITACIÓN DE XACEMENTO EXTRAMUNICIPAL

ZONA DE PROTECCIÓN

ACHÁDEGO GA27010ACH-01

TOPÓNIMO GA27010TOP01

INDICIO GA27010/I-1

REFERENCIA GA27010REF-01

SOLO DE NÚCLEO RURAL

DELIMITACIÓNS

NÚCLEO RURAL

NÚCLEO RURAL SINGULAR

ORDENANZAS

BÁSICO HISTÓRICO-TRADICIONAL (SNR/B-T)

BÁSICO COMÚN (SNR/B-M)

COMPLEXO HISTÓRICO-TRADICIONAL (SNR/C-T)

COMPLEXO COMÚN (SNR/C-M)

EDIFICACIÓNS

EDIFICACIÓN TRADICIONAL

ALIÑACIÓNS

ALIÑACIÓN EXTERIOR

ALIÑACIÓN INTERIOR

LIÑA LÍMITE DE EDIFICACIÓN

REDE VIARIA

ACTUACIÓN ASISTEMÁTICA (AA-)

SOLO RÚSTICO

SOLO RÚSTICO DE PROTECCIÓN DE AUGAS

SOLO RÚSTICO DE PROTECCIÓN DE INFRAESTRUTURAS

LIMITES

LIMITE MUNICIPAL SEGÚN CONCELLO DE CASTRO DE REI

LIMITE MUNICIPAL SEGÚN INSTITUTO XEOGRÁFICO NACIONAL

HIDROGRAFÍA

BORDO ZONA DE POLICÍA

ZONA DE FLUXO PREFERENTE

CAUCE

SOLO URBANO

DELIMITACIÓN SOLO URBANO

REDE NATURA 2000

ZEC PARGA-LADRA-TÁMOGA

ENERXÍA

LIÑA DE MEDIA TENSIÓN

LIÑA DE ALTA TENSIÓN

ESTRADAS

EIXO VIARIO DE ESTRADA SUPRAMUNICIPAL

AUTORES
Mario Iglesias, Arquitecto
Cristina Aguado, Arquitecta
Ruben Cobas, Enx. Agrónomo

MONSA URBANISMO

PROXECTO

PLAN XERAL DE ORDENACIÓN MUNICIPAL DE CASTRO DE REI

DOCUMENTO PARA APROBACIÓN DEFINITIVA

FASE **PD**

PLANO **ORGANIZACIÓN ESPACIAL**

ESCALAS
ALFANUMÉRICA 1:2.000
GRÁFICA 0 5 10 20 35 65 metros

SITUACIÓN **A BARROSA NR-184**

PROMOTOR **CONCELLO DE CASTRO DE REI**

Nº PLANO **AP-2 (105)**

Documento aprobado en sesión plenaria de 9 Marzo 2020, La Secretaria, María Josefa Fernández Legaspi. 3.294 Páginas

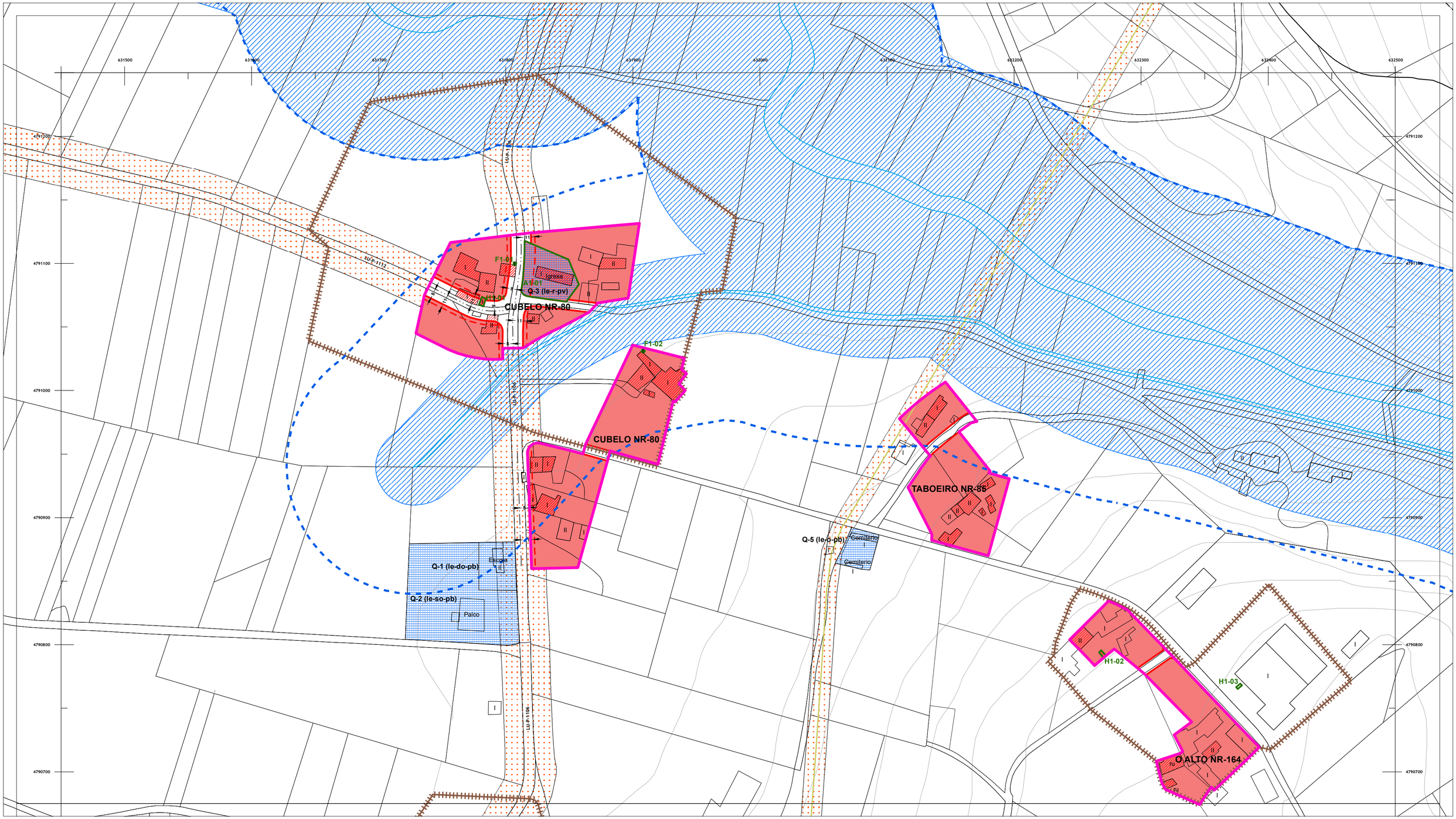

DOTACIÓNS DO SISTEMA XERAL E LOCAL

EQUIPAMENTOS (Q-)

ESPAZO LIBRE (EL)

Sistema Xeral
xe - Existente
xp - Previsto

Sistema Local
le - Existente
lp - Previsto

Clase
Parque (p)
Xardín (x)
Áreas de Xogo (ax)
Restantes (r)

Titularidade
pb - Público
pv - Privado

Sistema Xeral
xe - Existente xp - Previsto

Sistema Local
le - Existente lp - Previsto

Clase
Docentes (do)
Sanitario - Asistencial (s)
Culturales (cu)
Relixioso (r)
Cemiterio (ce)
Deportivo (d)
Administrativo (ad)
Seguridade (sg)
Servizos Urbáns (su)
Abastecemento e Mercados (ab)
Ocio e Esparcemento (o)
Social (so)
Investigacion científica (ic)

Titularidade
pb - Público pv - Privado

PATRIMONIO CULTURAL CATALOGADO

ARQUITECTURA E ETNOGRAFÍA

BEN OU CONXUNTO CATALOGADO **A1-01**

CONTORNO DE PROTECCIÓN

NÚCLEO RURAL SINGULAR CATALOGADO **NÚCLEO SINGULAR-01**

ARQUEOLOXÍA

ÁREA DE PROTECCIÓN INTEGRAL DO XACEMENTO **GA27010001**

DELIMITACIÓN DE XACEMENTO EXTRAMUNICIPAL

ZONA DE PROTECCIÓN

ACHÁDEGO **GA27010ACH-01**

TOPÓNIMO **GA27010TOP01**

INDICIO **GA27010/I-1**

REFERENCIA **GA27010REF-01**

SOLO DE NÚCLEO RURAL

DELIMITACIÓNS

NÚCLEO RURAL

NÚCLEO RURAL SINGULAR

ORDENANZAS

BÁSICO HISTÓRICO-TRADICIONAL (SNR/B-T)

BÁSICO COMÚN (SNR/B-M)

COMPLEXO HISTÓRICO-TRADICIONAL (SNR/C-T)

COMPLEXO COMÚN (SNR/C-M)

EDIFICACIÓNS

EDIFICACIÓN TRADICIONAL

ALIÑACIÓNS

ALIÑACIÓN EXTERIOR

ALIÑACIÓN INTERIOR

LIÑA LÍMITE DE EDIFICACIÓN

REDE VIARIA

ACTUACIÓN ASISTEMÁTICA (AA-)

SOLO RÚSTICO

SOLO RÚSTICO DE PROTECCIÓN DE AUGAS

SOLO RÚSTICO DE PROTECCIÓN DE INFRAESTRUTURAS

LIMITES

LIMITE MUNICIPAL SEGÚN CONCELLO DE CASTRO DE REI

LIMITE MUNICIPAL SEGÚN INSTITUTO XEOGRÁFICO NACIONAL

HIDROGRAFÍA

BORDO ZONA DE POLICÍA

ZONA DE FLUXO PREFERENTE

CAUCE

SOLO URBANO

DELIMITACIÓN SOLO URBANO

REDE NATURA 2000

ZEC PARGA-LADRA-TÁMOGA

ENERXÍA

LIÑA DE MEDIA TENSIÓN

LIÑA DE ALTA TENSIÓN

ESTRADAS

EIXO VIARIO DE ESTRADA SUPRAMUNICIPAL

AUTORES
Mario Iglesias, Arquitecto
Cristina Aguado, Arquitecta
Ruben Cobas, Enx. Agrónomo

MONSA URBANISMO

PROXECTO

PLAN XERAL DE ORDENACIÓN MUNICIPAL DE CASTRO DE REI

DOCUMENTO PARA APROBACIÓN DEFINITIVA

FASE: *PD*

PLANO: **ORGANIZACIÓN ESPACIAL**

ESCALAS
ALFANUMÉRICA 1:2.000
GRÁFICA 0 5 10 20 35 65 metros

SITUACIÓN
CUBELO NR-80
FONTE DO FREIRE NR-81
LUXÍS NR-83
TABOEIRO NR-85
O ALTO NR-164

PROMOTOR: CONCELLO DE CASTRO DE REI

Nº PLANO: AP-2 (106.1)

Documento aprobado en sesión plenaria de 9 Marzo 2020, La Secretaria, María Josefa Fernández Legaspi. 3.294 Páginas

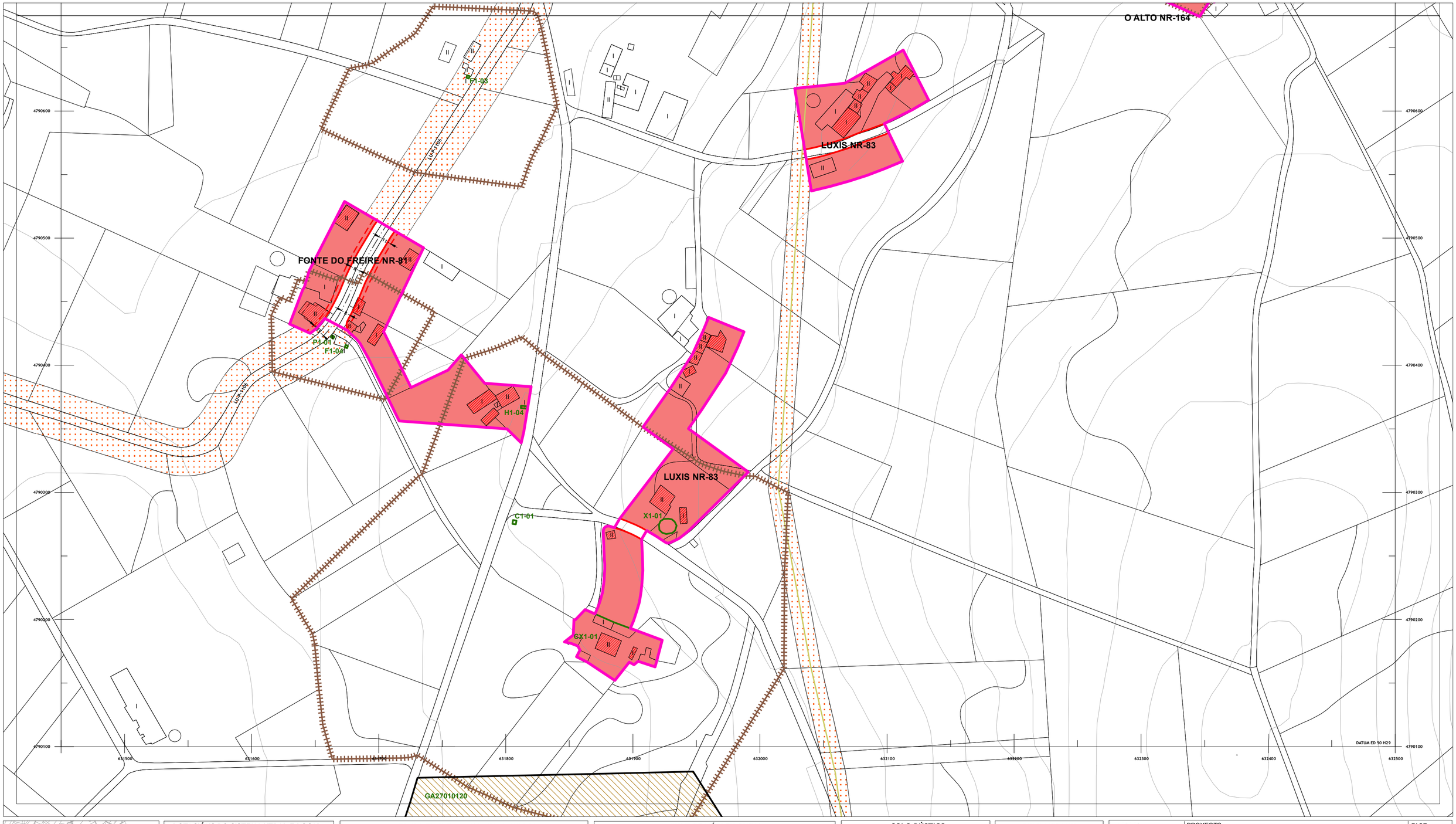

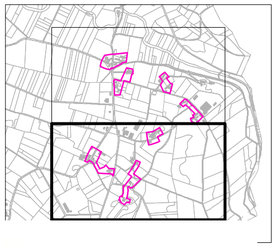

DOTACIÓNS DO SISTEMA XERAL E LOCAL

EQUIPAMENTOS (Q-)

ESPAZO LIBRE (EL)

Sistema Xeral
xe - Existente
xp - Previsto

Sistema Local
le - Existente
lp - Previsto

Clase
Parque (p)
Xardín (x)
Áreas de Xogo (ax)
Restantes (r)

Titularidade
pb - Público
pv - Privado

Sistema Xeral
xe - Existente xp - Previsto

Sistema Local
le - Existente lp - Previsto

Clase
Docentes (do)
Sanitario - Asistencial (s)
Culturales (cu)
Relixioso (r)
Cemiterio (ce)
Deportivo (d)
Administrativo (ad)
Seguridade (sg)
Servizos Urbáns (su)
Abastecemento e Mercados (ab)
Ocio e Esparcemento (o)
Social (so)
Investigación científica (ic)

Titularidade
pb - Público pv - Privado

PATRIMONIO CULTURAL CATALOGADO

ARQUITECTURA E ETNOGRAFÍA

BEN OU CONXUNTO CATALOGADO A1-01

CONTORNO DE PROTECCIÓN

NÚCLEO RURAL SINGULAR CATALOGADO NÚCLEO SINGULAR-01

ARQUEOLOXÍA

ÁREA DE PROTECCIÓN INTEGRAL DO XACEMENTO GA27010001

DELIMITACIÓN DE XACEMENTO EXTRAMUNICIPAL

ZONA DE PROTECCIÓN

ACHÁDEGO GA27010ACH-01

TOPÓNIMO GA27010TOP01

INDICIO GA27010/I-1

REFERENCIA GA27010REF-01

SOLO DE NÚCLEO RURAL

DELIMITACIÓNS

NÚCLEO RURAL

NÚCLEO RURAL SINGULAR

ORDENANZAS

BÁSICO HISTÓRICO-TRADICIONAL (SNR/B-T)

BÁSICO COMÚN (SNR/B-M)

COMPLEXO HISTÓRICO-TRADICIONAL (SNR/C-T)

COMPLEXO COMÚN (SNR/C-M)

EDIFICACIÓNS

EDIFICACIÓN TRADICIONAL

ALIÑACIÓNS

ALIÑACIÓN EXTERIOR

ALIÑACIÓN INTERIOR

LIÑA LÍMITE DE EDIFICACIÓN

REDE VIARIA

ACTUACIÓN ASISTEMÁTICA (AA-)

SOLO RÚSTICO

SOLO RÚSTICO DE PROTECCIÓN DE AUGAS

SOLO RÚSTICO DE PROTECCIÓN DE INFRAESTRUTURAS

LIMITES

LIMITE MUNICIPAL SEGÚN CONCELLO DE CASTRO DE REI

LIMITE MUNICIPAL SEGÚN INSTITUTO XEOGRÁFICO NACIONAL

HIDROGRAFÍA

BORDO ZONA DE POLICÍA

ZONA DE FLUXO PREFERENTE

CAUCE

SOLO URBANO

DELIMITACIÓN SOLO URBANO

REDE NATURA 2000

ZEC PARGA-LADRA-TÁMOGA

ENERXÍA

LIÑA DE MEDIA TENSIÓN

LIÑA DE ALTA TENSIÓN

ESTRADAS

EIXO VIARIO DE ESTRADA SUPRAMUNICIPAL

AUTORES
Mario Iglesias, Arquitecto
Cristina Aguado, Arquitecta
Ruben Cobas, Enx. Agrónomo

MONSA URBANISMO

PROXECTO

PLAN XERAL DE ORDENACIÓN MUNICIPAL DE CASTRO DE REI

DOCUMENTO PARA APROBACIÓN DEFINITIVA

FASE: *PD*

PLANO: **ORGANIZACIÓN ESPACIAL**

ESCALAS
ALFANUMÉRICA 1:2.000
GRÁFICA 0 5 10 20 35 65 metros

SITUACIÓN
CUBELO NR-80
FONTE DO FREIRE NR-81
LUXÍS NR-83
TABOEIRO NR-85
O ALTO NR-164

PROMOTOR: CONCELLO DE CASTRO DE REI

Nº PLANO: AP-2 (106.2)

Documento aprobado en sesión plenaria de 9 Marzo 2020, La Secretaria, María Josefa Fernández Legaspi. 3.294 Páginas

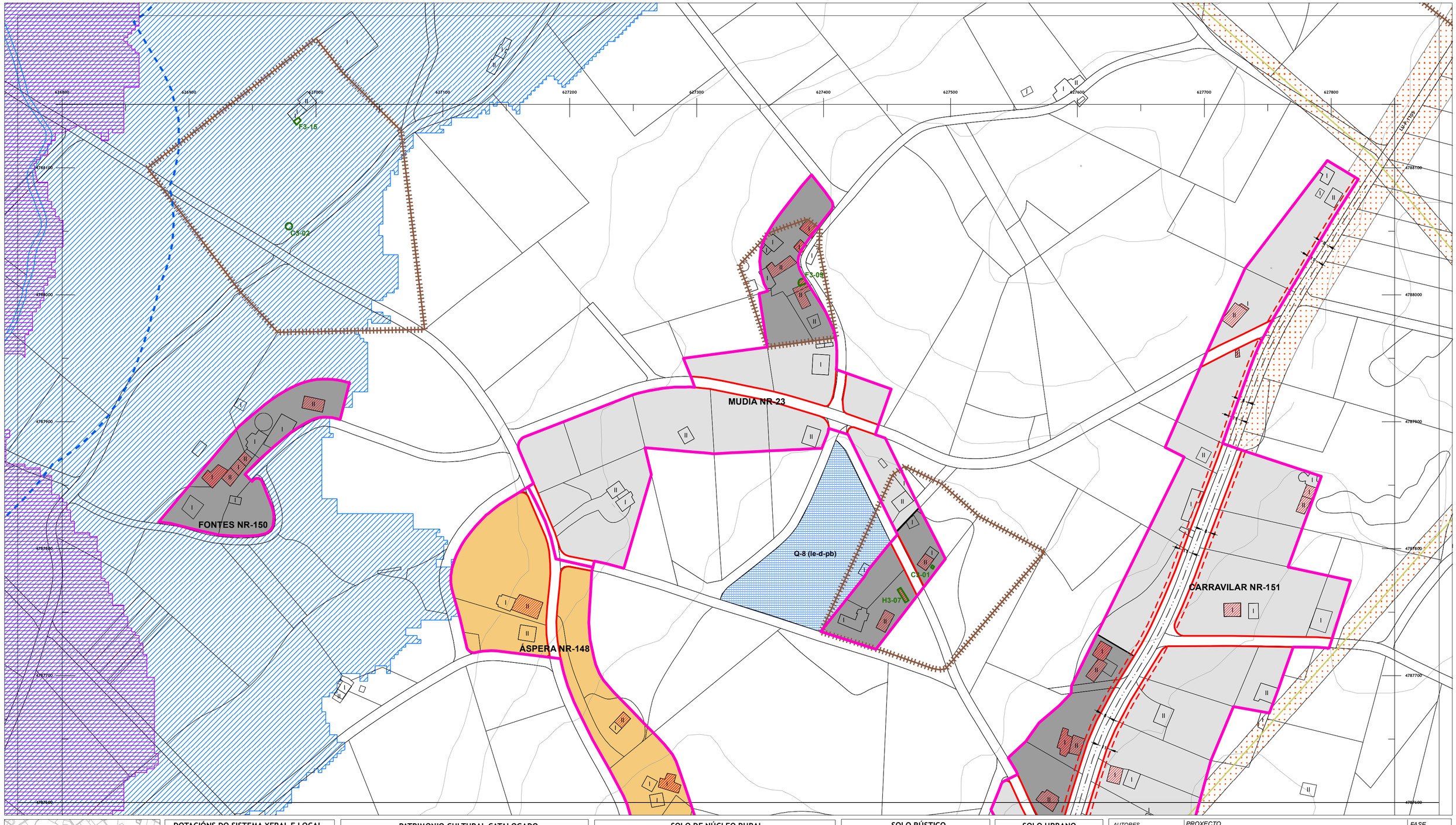

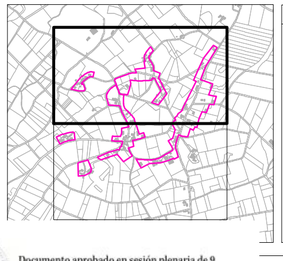

DOTACIÓNS DO SISTEMA XERAL E LOCAL

EQUIPAMENTOS (Q-)

ESPAZO LIBRE (EL)

Sistema Xeral
xe - Existente
xp - Previsto

Sistema Local
le - Existente
lp - Previsto

Clase
Parque (p)
Xardín (x)
Áreas de Xogo (ax)
Restantes (r)

Titularidade
pb - Público
pv - Privado

Sistema Xeral
xe - Existente xp - Previsto

Sistema Local
le - Existente lp - Previsto

Clase
Docentes (do)
Sanitario - Asistencial (s)
Culturales (cu)
Relixioso (r)
Cemiterio (ce)
Deportivo (d)
Administrativo (ad)
Seguridade (sg)
Servizos Urbáns (su)
Abastecemento e Mercados (ab)
Ocio e Esparcemento (o)
Social (so)
Investigacion cientifica (ic)

Titularidade
pb - Público pv - Privado

PATRIMONIO CULTURAL CATALOGADO

ARQUITECTURA E ETNOGRAFÍA

BEN OU CONXUNTO CATALOGADO **A1-01**

CONTORNO DE PROTECCIÓN

NÚCLEO RURAL SINGULAR CATALOGADO **NÚCLEO SINGULAR-01**

ARQUEOLOXÍA

ÁREA DE PROTECCIÓN INTEGRAL DO XACEMENTO **GA27010001**

DELIMITACIÓN DE XACEMENTO EXTRAMUNICIPAL

ZONA DE PROTECCIÓN

ACHÁDEGO **GA27010ACH-01**

TOPÓNIMO **GA27010TOP01**

INDICIO **GA27010/I-1**

REFERENCIA **GA27010REF-01**

SOLO DE NÚCLEO RURAL

DELIMITACIÓNS

NÚCLEO RURAL

NÚCLEO RURAL SINGULAR

ORDENANZAS

BÁSICO HISTÓRICO-TRADICIONAL (SNR/B-T)

BÁSICO COMÚN (SNR/B-M)

COMPLEXO HISTÓRICO-TRADICIONAL (SNR/C-T)

COMPLEXO COMÚN (SNR/C-M)

EDIFICACIÓNS

EDIFICACIÓN TRADICIONAL

ALIÑACIÓNS

ALIÑACIÓN EXTERIOR

ALIÑACIÓN INTERIOR

LIÑA LÍMITE DE EDIFICACIÓN

REDE VIARIA

ACTUACIÓN ASISTEMÁTICA (AA-)

SOLO RÚSTICO

SOLO RÚSTICO DE PROTECCIÓN DE AUGAS

SOLO RÚSTICO DE PROTECCIÓN DE INFRAESTRUTURAS

LIMITES

LIMITE MUNICIPAL SEGÚN CONCELLO DE CASTRO DE REI

LIMITE MUNICIPAL SEGÚN INSTITUTO XEOGRÁFICO NACIONAL

HIDROGRAFÍA

BORDO ZONA DE POLICÍA

ZONA DE FLUXO PREFERENTE

CAUCE

SOLO URBANO

DELIMITACIÓN SOLO URBANO

REDE NATURA 2000

ZEC PARGA-LADRA-TÁMOGA

ENERXÍA

LIÑA DE MEDIA TENSIÓN

LIÑA DE ALTA TENSIÓN

ESTRADAS

EIXO VIARIO DE ESTRADA SUPRAMUNICIPAL

AUTORES
Mario Iglesias, Arquitecto
Cristina Aguado, Arquitecta
Ruben Cobas, Enx. Agrónomo

MONSA URBANISMO

PROXECTO

PLAN XERAL DE ORDENACIÓN MUNICIPAL DE CASTRO DE REI

DOCUMENTO PARA APROBACIÓN DEFINITIVA

FASE **PD**

PLANO **ORGANIZACIÓN ESPACIAL**

ESCALAS
ALFANUMÉRICA 1:2.000
GRÁFICA 0 5 10 20 35 65 metros

SITUACIÓN
MUDIA NR-23 CARRAVILAR NR-151
ASPERA NR-148
A PENA NR-149
FONTES NR-150

PROMOTOR
CONCELLO DE CASTRO DE REI

Nº PLANO
AP-2 (107.1)

Documento aprobado en sesión plenaria de 9 Marzo 2020, La Secretaria, María Josefa Fernández Legaspi. 3.294 Páginas

FONTES NR-150

ÁSPERA NR-148

CARRAVILAR NR-151

A PENA NR-149

VEIGA DA ACEA NR-145

F3-08

H3-06

F3-07

H3-05

LU-P-1105

Q-89 (le-ce-pv)

Cemiterio

A3-02

Q-90 (le-r-pv)

Q-93 (le-o-pb)

4787600

4787500

4787400

4787300

4787200

4787100

626800

626900

627000

627100

627200

627300

627400

627500

627600

627700

627800

DATUM ED 50 H29

DOTACIÓNS DO SISTEMA XERAL E LOCAL

EQUIPAMENTOS (Q-)

ESPAZO LIBRE (EL)

Sistema Xeral
- xe - Existente
- xp - Previsto

Sistema Local
- le - Existente
- lp - Previsto

Clase
- Parque (p)
- Xardín (x)
- Áreas de Xogo (ax)
- Restantes (r)

Titularidade
- pb - Público
- pv - Privado

Sistema Xeral
- xe - Existente xp - Previsto

Sistema Local
- le - Existente lp - Previsto

Clase
- Docentes (do)
- Sanitario - Asistencial (s)
- Culturales (cu)
- Relixioso (r)
- Cemiterio (ce)
- Deportivo (d)
- Administrativo (ad)
- Seguridade (sg)
- Servizos Urbáns (su)
- Abastecemento e Mercados (ab)
- Ocio e Esparcemento (o)
- Social (so)
- Investigacion cientifica (ic)

Titularidade
- pb - Público pv - Privado

PATRIMONIO CULTURAL CATALOGADO

ARQUITECTURA E ETNOGRAFÍA
- BEN OU CONXUNTO CATALOGADO A1-01
- CONTORNO DE PROTECCIÓN
- NÚCLEO RURAL SINGULAR CATALOGADO NÚCLEO SINGULAR-01

ARQUEOLOXÍA
- ÁREA DE PROTECCIÓN INTEGRAL DO XACEMENTO GA27010001
- DELIMITACIÓN DE XACEMENTO EXTRAMUNICIPAL
- ZONA DE PROTECCIÓN
- ACHÁDEGO GA27010ACH-01
- TOPÓNIMO GA27010TOP01
- INDICIO GA27010/I-1
- REFERENCIA GA27010REF-01

SOLO DE NÚCLEO RURAL

DELIMITACIÓNS
- NÚCLEO RURAL
- NÚCLEO RURAL SINGULAR

ORDENANZAS
- BÁSICO HISTÓRICO-TRADICIONAL (SNR/B-T)
- BÁSICO COMÚN (SNR/B-M)
- COMPLEXO HISTÓRICO-TRADICIONAL (SNR/C-T)
- COMPLEXO COMÚN (SNR/C-M)

EDIFICACIÓNS
- EDIFICACIÓN TRADICIONAL

ALIÑACIÓNS
- ALIÑACIÓN EXTERIOR
- ALIÑACIÓN INTERIOR
- LIÑA LÍMITE DE EDIFICACIÓN

REDE VIARIA
- ACTUACIÓN ASISTEMÁTICA (AA-)

SOLO RÚSTICO

- SOLO RÚSTICO DE PROTECCIÓN DE AUGAS
- SOLO RÚSTICO DE PROTECCIÓN DE INFRAESTRUTURAS

LIMITES
- LIMITE MUNICIPAL SEGÚN CONCELLO DE CASTRO DE REI
- LIMITE MUNICIPAL SEGÚN INSTITUTO XEOGRÁFICO NACIONAL

HIDROGRAFÍA
- BORDO ZONA DE POLICÍA
- ZONA DE FLUXO PREFERENTE
- CAUCE

SOLO URBANO

- DELIMITACIÓN SOLO URBANO

REDE NATURA 2000
- ZEC PARGA-LADRA-TÁMOGA

ENERXÍA
- LIÑA DE MEDIA TENSIÓN
- LIÑA DE ALTA TENSIÓN

ESTRADAS
- EIXO VIARIO DE ESTRADA SUPRAMUNICIPAL

AUTORES
Mario Iglesias, Arquitecto
Cristina Aguado, Arquitecta
Ruben Cobas, Enx. Agrónomo

MONSA URBANISMO

PROXECTO

PLAN XERAL DE ORDENACIÓN MUNICIPAL DE CASTRO DE REI

DOCUMENTO PARA APROBACIÓN DEFINITIVA

FASE: *PD*

PLANO: **ORGANIZACIÓN ESPACIAL**

ESCALAS
ALFANUMÉRICA 1:2.000
GRÁFICA 0 5 10 20 35 65 metros

SITUACIÓN
MUDIA NR-23 CARRAVILLAR NR-151
ASPERA NR-148
A PENA NR-149
FONTES NR-150

PROMOTOR: CONCELLO DE CASTRO DE REI

Nº PLANO: AP-2 (107.2)

Documento aprobado en sesión plenaria de 9 Marzo 2020, La Secretaria, María Josefa Fernández Legaspi. 3.294 Páginas

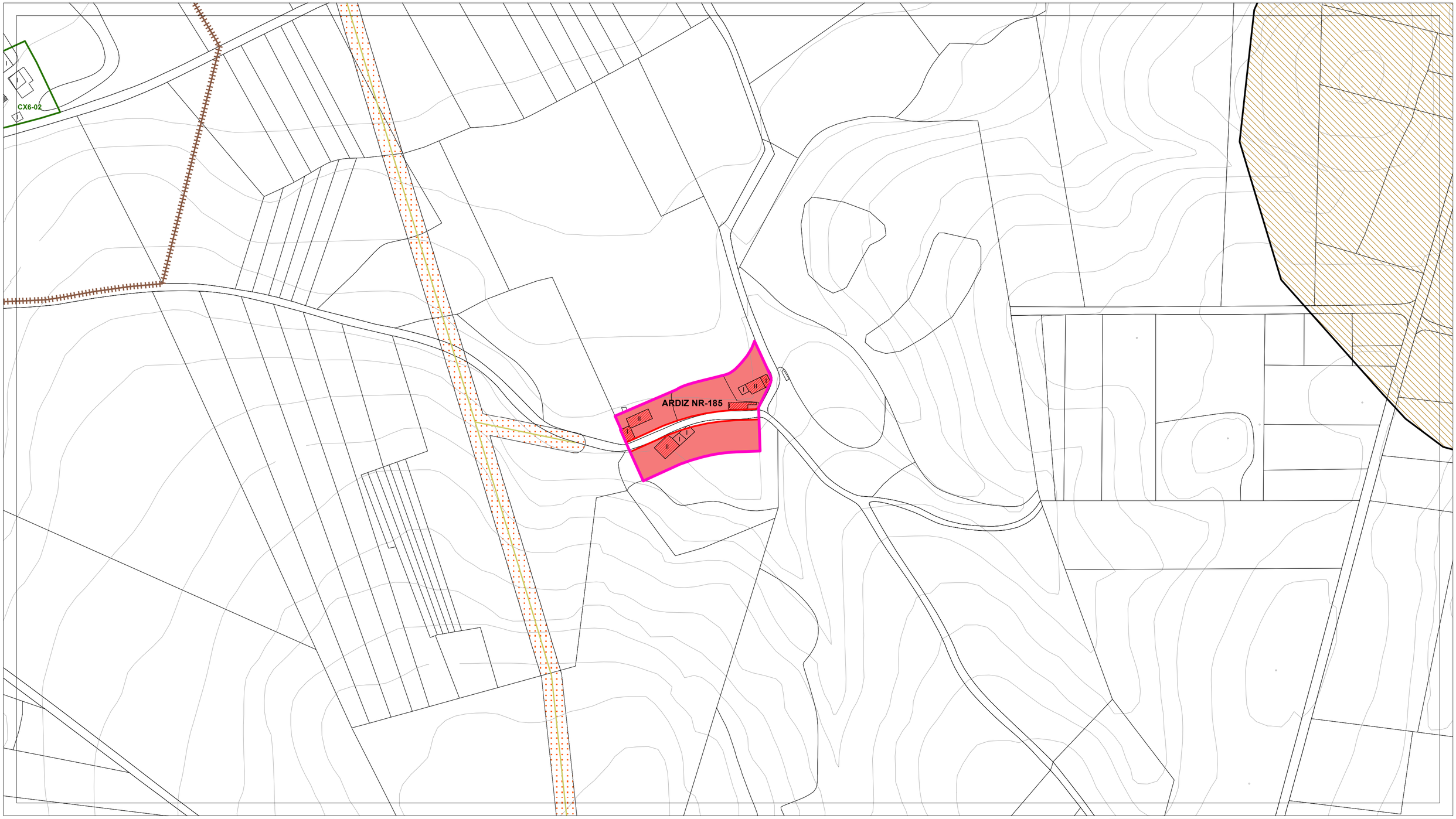

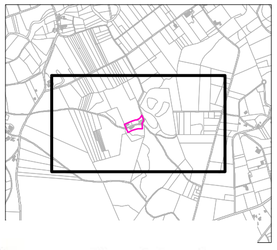

DOTACIÓNS DO SISTEMA XERAL E LOCAL

EQUIPAMENTOS (Q-)

ESPAZO LIBRE (EL)

Sistema Xeral
xe - Existente
xp - Previsto

Sistema Local
le - Existente
lp - Previsto

Clase
Parque (p)
Xardín (x)
Áreas de Xogo (ax)
Restantes (r)

Titularidade
pb - Público
pv - Privado

Sistema Xeral
xe - Existente xp - Previsto

Sistema Local
le - Existente lp - Previsto

Clase
Docentes (do)
Sanitario - Asistencial (s)
Culturales (cu)
Relixioso (r)
Cemiterio (ce)
Deportivo (d)
Administrativo (ad)
Seguridade (sg)
Servizos Urbáns (su)
Abastecemento e Mercados (ab)
Ocio e Esparcemento (o)
Social (so)
Investigacion cientifica (ic)

Titularidade
pb - Público pv - Privado

PATRIMONIO CULTURAL CATALOGADO

ARQUITECTURA E ETNOGRAFÍA

BEN OU CONXUNTO CATALOGADO A1-01

CONTORNO DE PROTECCIÓN

NÚCLEO RURAL SINGULAR CATALOGADO NÚCLEO SINGULAR-01

ARQUEOLOXÍA

ÁREA DE PROTECCIÓN INTEGRAL DO XACEMENTO GA27010001

DELIMITACIÓN DE XACEMENTO EXTRAMUNICIPAL

ZONA DE PROTECCIÓN

ACHÁDEGO GA27010ACH-01

TOPÓNIMO GA27010TOP01

INDICIO GA27010/I-1

REFERENCIA GA27010REF-01

SOLO DE NÚCLEO RURAL

DELIMITACIÓNS

NÚCLEO RURAL

NÚCLEO RURAL SINGULAR

ORDENANZAS

BÁSICO HISTÓRICO-TRADICIONAL (SNR/B-T)

BÁSICO COMÚN (SNR/B-M)

COMPLEXO HISTÓRICO-TRADICIONAL (SNR/C-T)

COMPLEXO COMÚN (SNR/C-M)

EDIFICACIÓNS

EDIFICACIÓN TRADICIONAL

ALIÑACIÓNS

ALIÑACIÓN EXTERIOR

ALIÑACIÓN INTERIOR

LIÑA LÍMITE DE EDIFICACIÓN

REDE VIARIA

ACTUACIÓN ASISTEMÁTICA (AA-)

SOLO RÚSTICO

SOLO RÚSTICO DE PROTECCIÓN DE AUGAS

SOLO RÚSTICO DE PROTECCIÓN DE INFRAESTRUTURAS

LIMITES

LIMITE MUNICIPAL SEGÚN CONCELLO DE CASTRO DE REI

LIMITE MUNICIPAL SEGÚN INSTITUTO XEOGRÁFICO NACIONAL

HIDROGRAFÍA

BORDO ZONA DE POLICÍA

ZONA DE FLUXO PREFERENTE

CAUCE

SOLO URBANO

DELIMITACIÓN SOLO URBANO

REDE NATURA 2000

ZEC PARGA-LADRA-TÁMOGA

ENERXÍA

LIÑA DE MEDIA TENSIÓN

LIÑA DE ALTA TENSIÓN

ESTRADAS

EIXO VIARIO DE ESTRADA SUPRAMUNICIPAL

AUTORES
Mario Iglesias, Arquitecto
Cristina Aguado, Arquitecta
Ruben Cobas, Enx. Agrónomo

MONSA URBANISMO

PROXECTO

PLAN XERAL DE ORDENACIÓN MUNICIPAL DE CASTRO DE REI

DOCUMENTO PARA APROBACIÓN DEFINITIVA

FASE: ***PD***

PLANO: **ORGANIZACIÓN ESPACIAL**

ESCALAS
ALFANUMÉRICA 1:2.000
GRÁFICA 0 5 10 20 35 65 metros

SITUACIÓN: **ARDIZ NR-185**

PROMOTOR: **CONCELLO DE CASTRO DE REI**

Nº PLANO: **AP-2 (108)**

Documento aprobado en sesión plenaria de 9 Marzo 2020, La Secretaria, María Josefa Fernández Legaspi. 3.294 Páginas

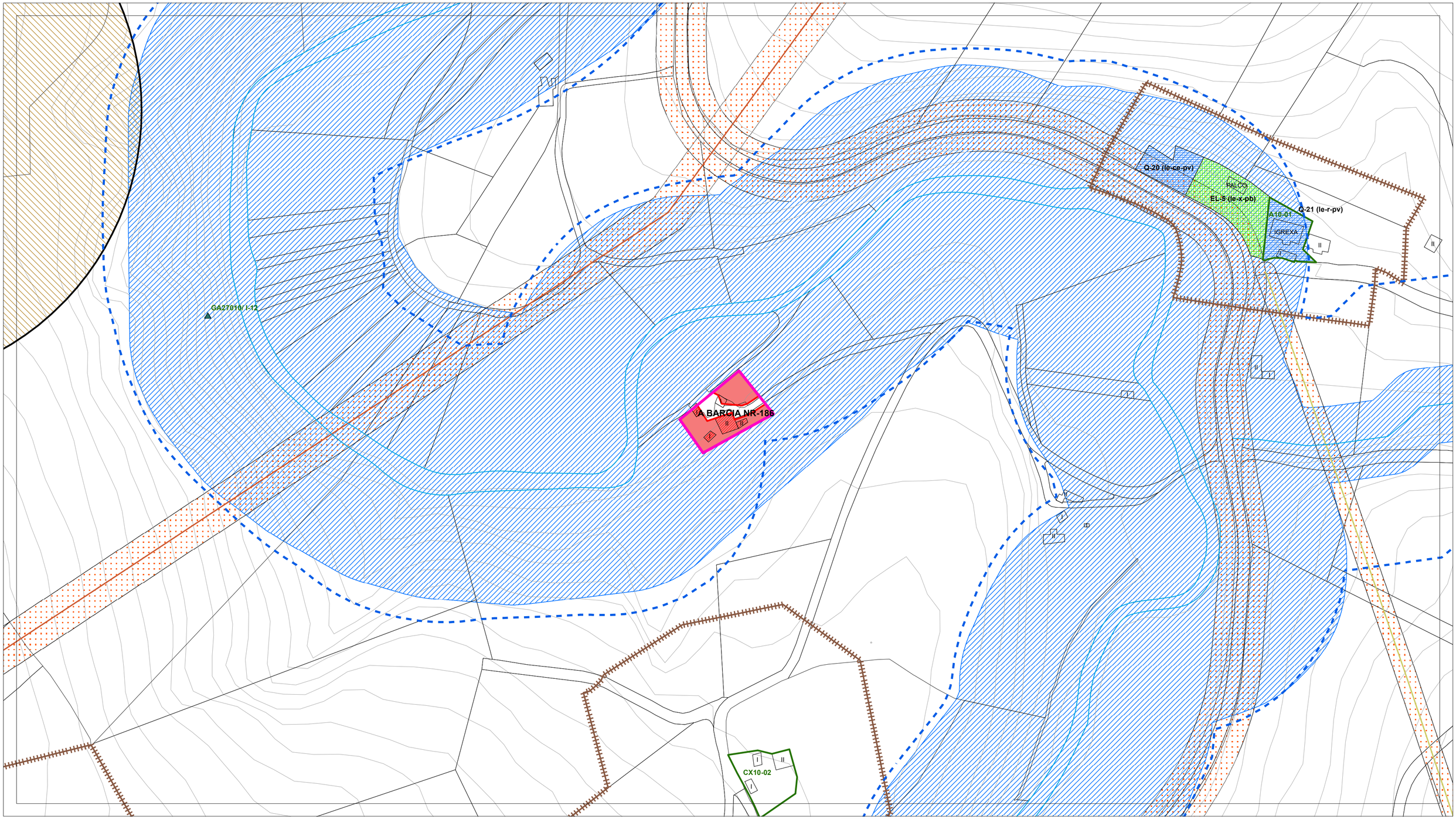

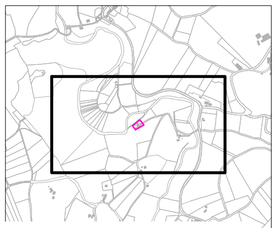

DOTACIÓNS DO SISTEMA XERAL E LOCAL

EQUIPAMENTOS (Q-)

ESPAZO LIBRE (EL)

Sistema Xeral
xe - Existente
xp - Previsto

Sistema Local
le - Existente
lp - Previsto

Clase
Parque (p)
Xardín (x)
Áreas de Xogo (ax)
Restantes (r)

Titularidade
pb - Público
pv - Privado

Sistema Xeral
xe - Existente xp - Previsto

Sistema Local
le - Existente lp - Previsto

Clase
Docentes (do)
Sanitario - Asistencial (s)
Culturales (cu)
Relixioso (r)
Cemiterio (ce)
Deportivo (d)
Administrativo (ad)
Seguridade (sg)
Servizos Urbáns (su)
Abastecemento e Mercados (ab)
Ocio e Esparcemento (o)
Social (so)
Investigacion cientifica (ic)

Titularidade
pb - Público pv - Privado

PATRIMONIO CULTURAL CATALOGADO

ARQUITECTURA E ETNOGRAFÍA

BEN OU CONXUNTO CATALOGADO A1-01

CONTORNO DE PROTECCIÓN

NÚCLEO RURAL SINGULAR CATALOGADO NÚCLEO SINGULAR-01

ARQUEOLOXÍA

ÁREA DE PROTECCIÓN INTEGRAL DO XACEMENTO GA27010001

DELIMITACIÓN DE XACEMENTO EXTRAMUNICIPAL

ZONA DE PROTECCIÓN

ACHÁDEGO GA27010ACH-01

TOPÓNIMO GA27010TOP01

INDICIO GA27010/I-1

REFERENCIA GA27010REF-01

SOLO DE NÚCLEO RURAL

DELIMITACIÓNS

NÚCLEO RURAL

NÚCLEO RURAL SINGULAR

ORDENANZAS

BÁSICO HISTÓRICO-TRADICIONAL (SNR/B-T)

BÁSICO COMÚN (SNR/B-M)

COMPLEXO HISTÓRICO-TRADICIONAL (SNR/C-T)

COMPLEXO COMÚN (SNR/C-M)

EDIFICACIÓNS

EDIFICACIÓN TRADICIONAL

ALIÑACIÓNS

ALIÑACIÓN EXTERIOR

ALIÑACIÓN INTERIOR

LIÑA LÍMITE DE EDIFICACIÓN

REDE VIARIA

ACTUACIÓN ASISTEMÁTICA (AA-)

SOLO RÚSTICO

SOLO RÚSTICO DE PROTECCIÓN DE AUGAS

SOLO RÚSTICO DE PROTECCIÓN DE INFRAESTRUTURAS

LIMITES

LIMITE MUNICIPAL SEGÚN CONCELLO DE CASTRO DE REI

LIMITE MUNICIPAL SEGÚN INSTITUTO XEOGRÁFICO NACIONAL

HIDROGRAFÍA

BORDO ZONA DE POLICÍA

ZONA DE FLUXO PREFERENTE

CAUCE

SOLO URBANO

DELIMITACIÓN SOLO URBANO

REDE NATURA 2000

ZEC PARGA-LADRA-TÁMOGA

ENERXÍA

LIÑA DE MEDIA TENSIÓN

LIÑA DE ALTA TENSIÓN

ESTRADAS

EIXO VIARIO DE ESTRADA SUPRAMUNICIPAL

AUTORES
Mario Iglesias, Arquitecto
Cristina Aguado, Arquitecta
Ruben Cobas, Enx. Agrónomo

MONSA URBANISMO

PROXECTO

PLAN XERAL DE ORDENACIÓN MUNICIPAL DE CASTRO DE REI

DOCUMENTO PARA APROBACIÓN DEFINITIVA

FASE: *PD*

PLANO: **ORGANIZACIÓN ESPACIAL**

ESCALAS
ALFANUMÉRICA 1:2.000
GRÁFICA 0 5 10 20 35 65 metros

SITUACIÓN: A BARCIA NR-186

PROMOTOR: CONCELLO DE CASTRO DE REI

Nº PLANO: AP-2 (109)

Documento aprobado en sesión plenaria de 9 Marzo 2020, La Secretaria, María Josefa Fernández Legaspi. 3.294 Páginas

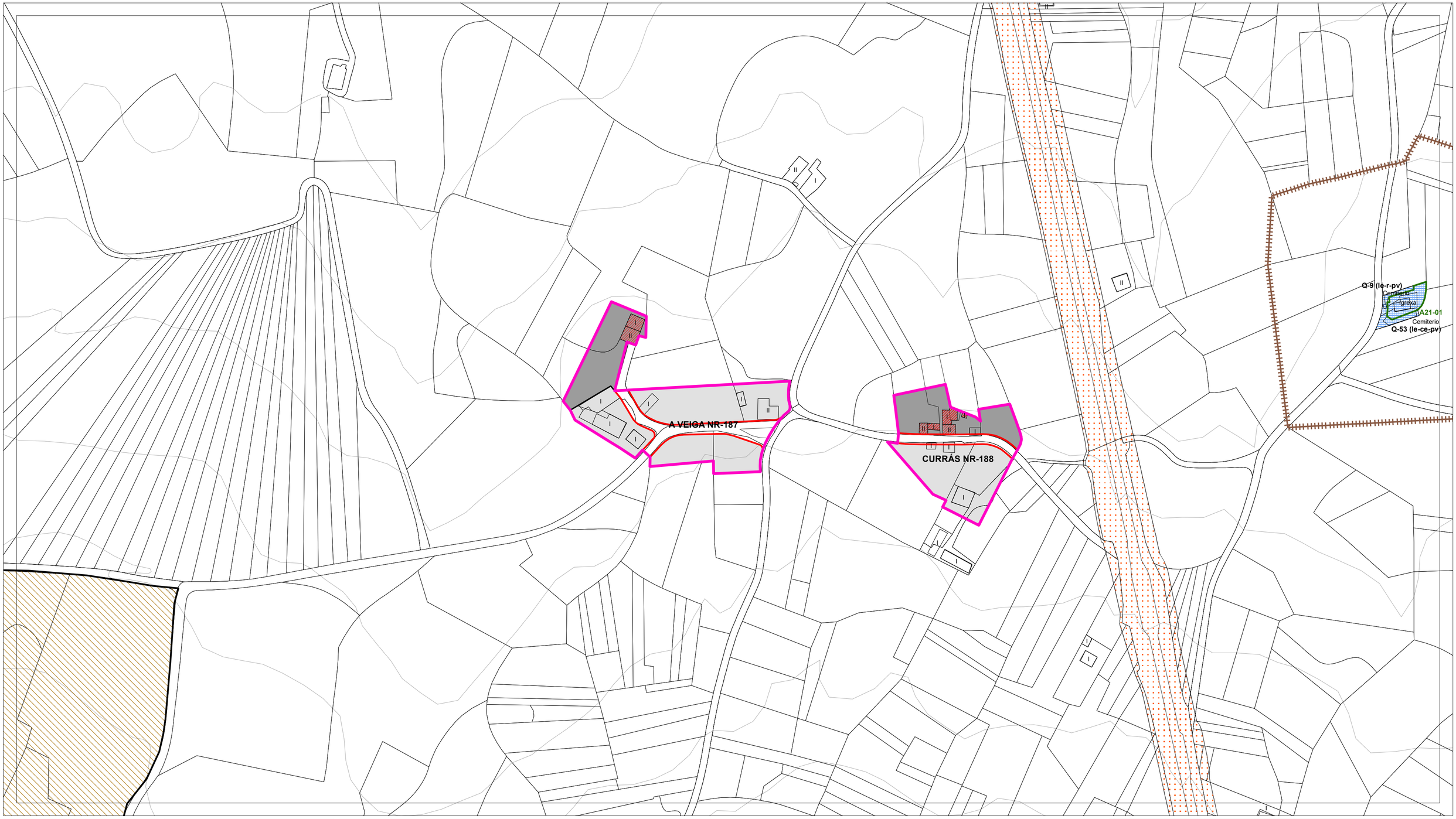

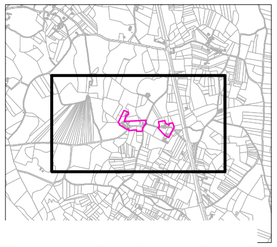

DOTACIÓNS DO SISTEMA XERAL E LOCAL

EQUIPAMENTOS (Q-)

ESPAZO LIBRE (EL)

Sistema Xeral
xe - Existente
xp - Previsto

Sistema Local
le - Existente
lp - Previsto

Clase
Parque (p)
Xardín (x)
Áreas de Xogo (ax)
Restantes (r)

Titularidade
pb - Público
pv - Privado

Sistema Xeral
xe - Existente xp - Previsto

Sistema Local
le - Existente lp - Previsto

Clase
Docentes (do)
Sanitario - Asistencial (s)
Culturales (cu)
Relixioso (r)
Cemiterio (ce)
Deportivo (d)
Administrativo (ad)
Seguridade (sg)
Servizos Urbáns (su)
Abastecemento e Mercados (ab)
Ocio e Esparcemento (o)
Social (so)
Investigacion científica (ic)

Titularidade
pb - Público pv - Privado

PATRIMONIO CULTURAL CATALOGADO

ARQUITECTURA E ETNOGRAFÍA

BEN OU CONXUNTO CATALOGADO A1-01

CONTORNO DE PROTECCIÓN

NÚCLEO RURAL SINGULAR CATALOGADO NÚCLEO SINGULAR-01

ARQUEOLOXÍA

ÁREA DE PROTECCIÓN INTEGRAL DO XACEMENTO GA27010001

DELIMITACIÓN DE XACEMENTO EXTRAMUNICIPAL

ZONA DE PROTECCIÓN

ACHÁDEGO GA27010ACH-01

TOPÓNIMO GA27010TOP01

INDICIO GA27010/I-1

REFERENCIA GA27010REF-01

SOLO DE NÚCLEO RURAL

DELIMITACIÓNS

NÚCLEO RURAL

NÚCLEO RURAL SINGULAR

ORDENANZAS

BÁSICO HISTÓRICO-TRADICIONAL (SNR/B-T)

BÁSICO COMÚN (SNR/B-M)

COMPLEXO HISTÓRICO-TRADICIONAL (SNR/C-T)

COMPLEXO COMÚN (SNR/C-M)

EDIFICACIÓNS

EDIFICACIÓN TRADICIONAL

ALIÑACIÓNS

ALIÑACIÓN EXTERIOR

ALIÑACIÓN INTERIOR

LIÑA LÍMITE DE EDIFICACIÓN

REDE VIARIA

ACTUACIÓN ASISTEMÁTICA (AA-)

SOLO RÚSTICO

SOLO RÚSTICO DE PROTECCIÓN DE AUGAS

SOLO RÚSTICO DE PROTECCIÓN DE INFRAESTRUTURAS

LIMITES

LIMITE MUNICIPAL SEGÚN CONCELLO DE CASTRO DE REI

LIMITE MUNICIPAL SEGÚN INSTITUTO XEOGRÁFICO NACIONAL

HIDROGRAFÍA

BORDO ZONA DE POLICÍA

ZONA DE FLUXO PREFERENTE

CAUCE

SOLO URBANO

DELIMITACIÓN SOLO URBANO

REDE NATURA 2000

ZEC PARGA-LADRA-TÁMOGA

ENERXÍA

LIÑA DE MEDIA TENSIÓN

LIÑA DE ALTA TENSIÓN

ESTRADAS

EIXO VIARIO DE ESTRADA SUPRAMUNICIPAL

AUTORES
Mario Iglesias, Arquitecto
Cristina Aguado, Arquitecta
Ruben Cobas, Enx. Agrónomo

MONSA URBANISMO

PROXECTO

PLAN XERAL DE ORDENACIÓN MUNICIPAL DE CASTRO DE REI

DOCUMENTO PARA APROBACIÓN DEFINITIVA

FASE: ***PD***

PLANO: **ORGANIZACIÓN ESPACIAL**

ESCALAS
ALFANUMÉRICA 1:2.000
GRÁFICA 0 5 10 20 35 65 metros

SITUACIÓN: **A VEIGA NR-187 CURRÁS NR-188**

PROMOTOR: **CONCELLO DE CASTRO DE REI**

Nº PLANO: **AP-2 (110)**

Documento aprobado en sesión plenaria de 9 Marzo 2020, La Secretaria, María Josefa Fernández Legaspi. 3.294 Páginas

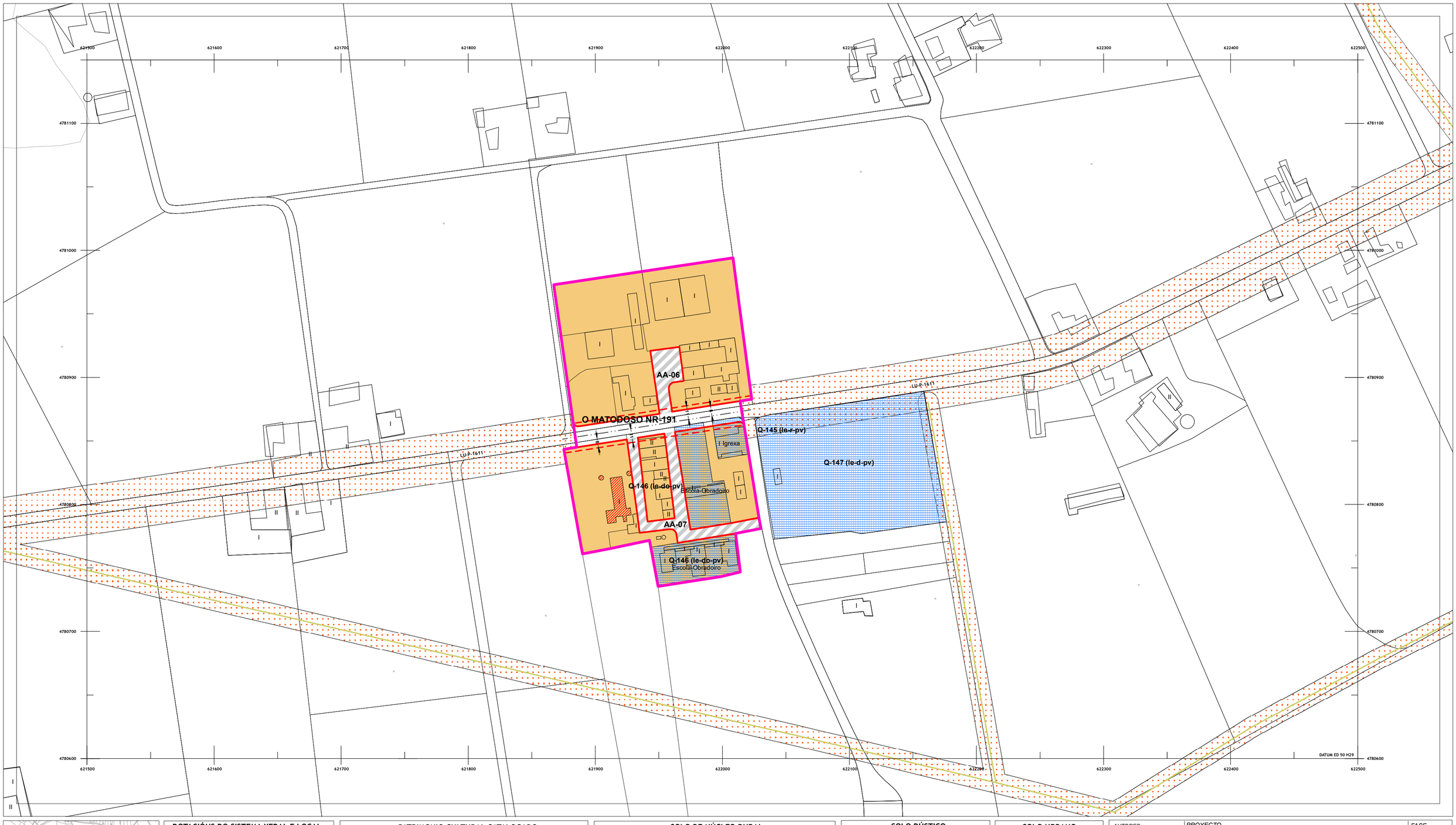

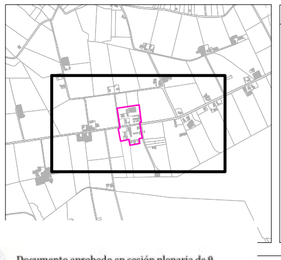

DOTACIÓNS DO SISTEMA XERAL E LOCAL

EQUIPAMENTOS (Q-)

ESPAZO LIBRE (EL)

Sistema Xeral
xe - Existente
xp - Previsto

Sistema Local
le - Existente
lp - Previsto

Clase
Parque (p)
Xardín (x)
Áreas de Xogo (ax)
Restantes (r)

Titularidade
pb - Público
pv - Privado

Sistema Xeral
xe - Existente xp - Previsto

Sistema Local
le - Existente lp - Previsto

Clase
Docentes (do)
Sanitario - Asistencial (s)
Culturales (cu)
Relixioso (r)
Cemiterio (ce)
Deportivo (d)
Administrativo (ad)
Seguridade (sg)
Servizos Urbáns (su)
Abastecemento e Mercados (ab)
Ocio e Esparcemento (o)
Social (so)
Investigacion cientifica (ic)

Titularidade
pb - Público pv - Privado

PATRIMONIO CULTURAL CATALOGADO

ARQUITECTURA E ETNOGRAFÍA

BEN OU CONXUNTO CATALOGADO **A1-01**

CONTORNO DE PROTECCIÓN

NÚCLEO RURAL SINGULAR CATALOGADO **NÚCLEO SINGULAR-01**

ARQUEOLOXÍA

ÁREA DE PROTECCIÓN INTEGRAL DO XACEMENTO **GA27010001**

DELIMITACIÓN DE XACEMENTO EXTRAMUNICIPAL

ZONA DE PROTECCIÓN

ACHÁDEGO **GA27010ACH-01**

TOPÓNIMO **GA27010TOP01**

INDICIO **GA27010/I-1**

REFERENCIA **GA27010REF-01**

SOLO DE NÚCLEO RURAL

DELIMITACIÓNS

NÚCLEO RURAL

NÚCLEO RURAL SINGULAR

ORDENANZAS

BÁSICO HISTÓRICO-TRADICIONAL (SNR/B-T)

BÁSICO COMÚN (SNR/B-M)

COMPLEXO HISTÓRICO-TRADICIONAL (SNR/C-T)

COMPLEXO COMÚN (SNR/C-M)

EDIFICACIÓNS

EDIFICACIÓN TRADICIONAL

ALIÑACIÓNS

ALIÑACIÓN EXTERIOR

ALIÑACIÓN INTERIOR

LIÑA LÍMITE DE EDIFICACIÓN

REDE VIARIA

ACTUACIÓN ASISTEMÁTICA (AA-)

SOLO RÚSTICO

SOLO RÚSTICO DE PROTECCIÓN DE AUGAS

SOLO RÚSTICO DE PROTECCIÓN DE INFRAESTRUTURAS

LIMITES

LIMITE MUNICIPAL SEGÚN CONCELLO DE CASTRO DE REI

LIMITE MUNICIPAL SEGÚN INSTITUTO XEOGRÁFICO NACIONAL

HIDROGRAFÍA

BORDO ZONA DE POLICÍA

ZONA DE FLUXO PREFERENTE

CAUCE

SOLO URBANO

DELIMITACIÓN SOLO URBANO

REDE NATURA 2000

ZEC PARGA-LADRA-TÁMOGA

ENERXÍA

LIÑA DE MEDIA TENSIÓN

LIÑA DE ALTA TENSIÓN

ESTRADAS

EIXO VIARIO DE ESTRADA SUPRAMUNICIPAL

AUTORES
Mario Iglesias, Arquitecto
Cristina Aguado, Arquitecta
Ruben Cobas, Enx. Agrónomo

MONSA URBANISMO

PROXECTO

PLAN XERAL DE ORDENACIÓN MUNICIPAL DE CASTRO DE REI

DOCUMENTO PARA APROBACIÓN DEFINITIVA

FASE **PD**

PLANO **ORGANIZACIÓN ESPACIAL**

ESCALAS
ALFANUMÉRICA 1:2.000
GRÁFICA 0 5 10 20 35 65 metros

SITUACIÓN **O MATODOSO NR-191**

PROMOTOR **CONCELLO DE CASTRO DE REI**

Nº PLANO **AP-2 (111)**

Documento aprobado en sesión plenaria de 9 Marzo 2020, La Secretaria, María Josefa Fernández Legaspi. 3.294 Páginas

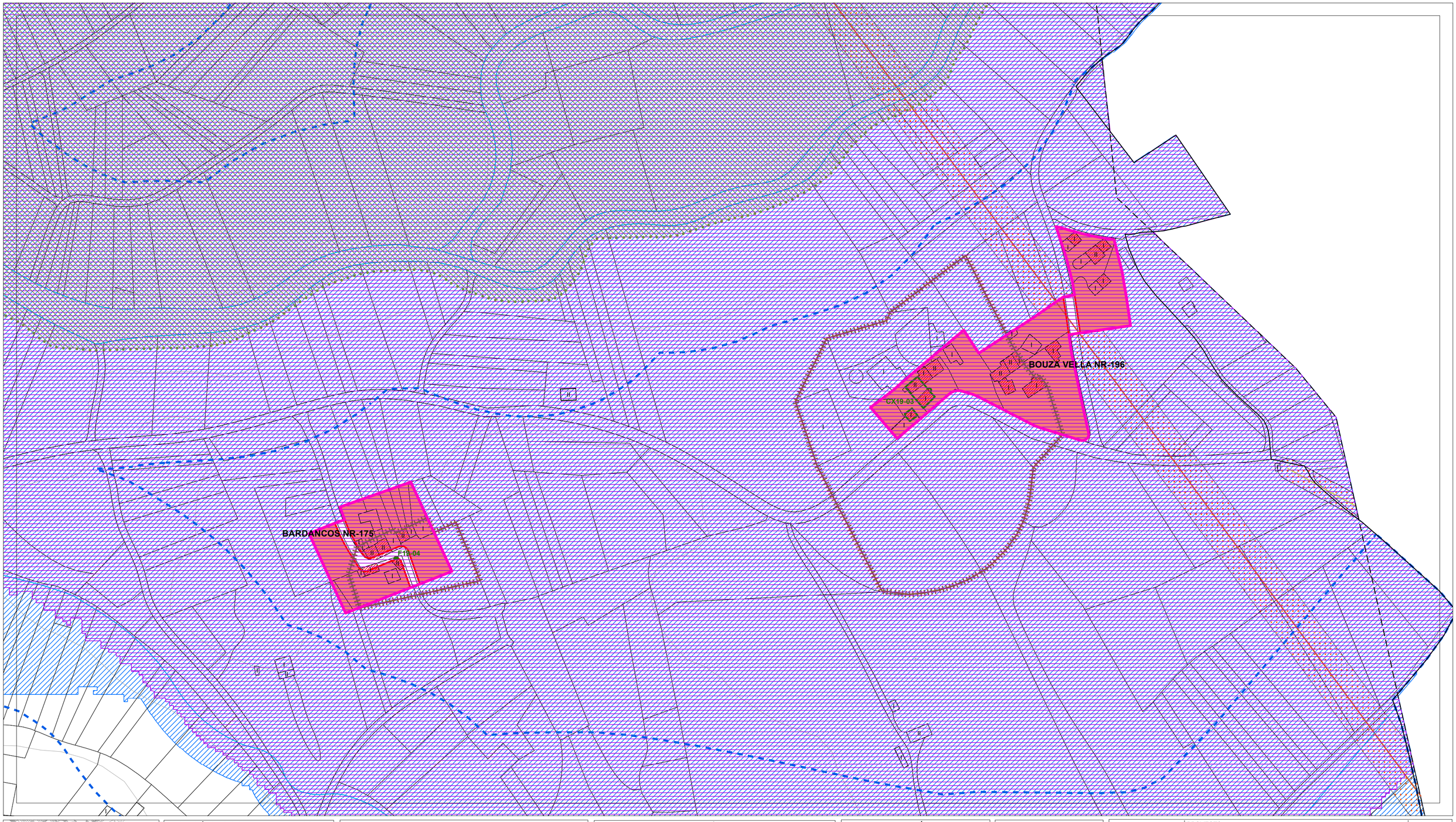

DOTACIÓNS DO SISTEMA XERAL E LOCAL

EQUIPAMENTOS (Q-)

ESPAZO LIBRE (EL)

Sistema Xeral
xe - Existente
xp - Previsto

Sistema Local
le - Existente
lp - Previsto

Clase
Parque (p)
Xardín (x)
Áreas de Xogo (ax)
Restantes (r)

Titularidade
pb - Público
pv - Privado

Sistema Xeral
xe - Existente xp - Previsto

Sistema Local
le - Existente lp - Previsto

Clase
Docentes (do)
Sanitario - Asistencial (s)
Culturales (cu)
Relixioso (r)
Cemiterio (ce)
Deportivo (d)
Administrativo (ad)
Seguridade (sg)
Servizos Urbáns (su)
Abastecemento e Mercados (ab)
Ocio e Esparcemento (o)
Social (so)
Investigación científica (ic)

Titularidade
pb - Público pv - Privado

PATRIMONIO CULTURAL CATALOGADO

ARQUITECTURA E ETNOGRAFÍA

BEN OU CONXUNTO CATALOGADO A1-01

CONTORNO DE PROTECCIÓN

NÚCLEO RURAL SINGULAR CATALOGADO NÚCLEO SINGULAR-01

ARQUEOLOXÍA

ÁREA DE PROTECCIÓN INTEGRAL DO XACEMENTO GA27010001

DELIMITACIÓN DE XACEMENTO EXTRAMUNICIPAL

ZONA DE PROTECCIÓN

ACHÁDEGO GA27010ACH-01

TOPÓNIMO GA27010TOP01

INDICIO GA27010/I-1

REFERENCIA GA27010REF-01

SOLO DE NÚCLEO RURAL

DELIMITACIÓNS

NÚCLEO RURAL

NÚCLEO RURAL SINGULAR

ORDENANZAS

BÁSICO HISTÓRICO-TRADICIONAL (SNR/B-T)

BÁSICO COMÚN (SNR/B-M)

COMPLEXO HISTÓRICO-TRADICIONAL (SNR/C-T)

COMPLEXO COMÚN (SNR/C-M)

EDIFICACIÓNS

EDIFICACIÓN TRADICIONAL

ALIÑACIÓNS

ALIÑACIÓN EXTERIOR

ALIÑACIÓN INTERIOR

LIÑA LÍMITE DE EDIFICACIÓN

REDE VIARIA

ACTUACIÓN ASISTEMÁTICA (AA-)

SOLO RÚSTICO

SOLO RÚSTICO DE PROTECCIÓN DE AUGAS

SOLO RÚSTICO DE PROTECCIÓN DE INFRAESTRUTURAS

LIMITES

LIMITE MUNICIPAL SEGÚN CONCELLO DE CASTRO DE REI

LIMITE MUNICIPAL SEGÚN INSTITUTO XEOGRÁFICO NACIONAL

HIDROGRAFÍA

BORDO ZONA DE POLICÍA

ZONA DE FLUXO PREFERENTE

CAUCE

SOLO URBANO

DELIMITACIÓN SOLO URBANO

REDE NATURA 2000

ZEC PARGA-LADRA-TÁMOGA

ENERXÍA

LIÑA DE MEDIA TENSIÓN

LIÑA DE ALTA TENSIÓN

ESTRADAS

EIXO VIARIO DE ESTRADA SUPRAMUNICIPAL

AUTORES
Mario Iglesias, Arquitecto
Cristina Aguado, Arquitecta
Ruben Cobas, Enx. Agrónomo

MONSA URBANISMO

PROXECTO

PLAN XERAL DE ORDENACIÓN MUNICIPAL DE CASTRO DE REI

DOCUMENTO PARA APROBACIÓN DEFINITIVA

FASE: *PD*

PLANO: **ORGANIZACIÓN ESPACIAL**

ESCALAS
ALFANUMÉRICA 1:2.000
GRÁFICA 0 5 10 20 35 65 metros

SITUACIÓN: BARDANCOS NR-175, BOUZA VELLA NR-196

PROMOTOR: CONCELLO DE CASTRO DE REI

Nº PLANO: AP-2 (112)

Documento aprobado en sesión plenaria de 9 Marzo 2020, La Secretaria, María Josefa Fernández Legaspi. 3.294 Páginas

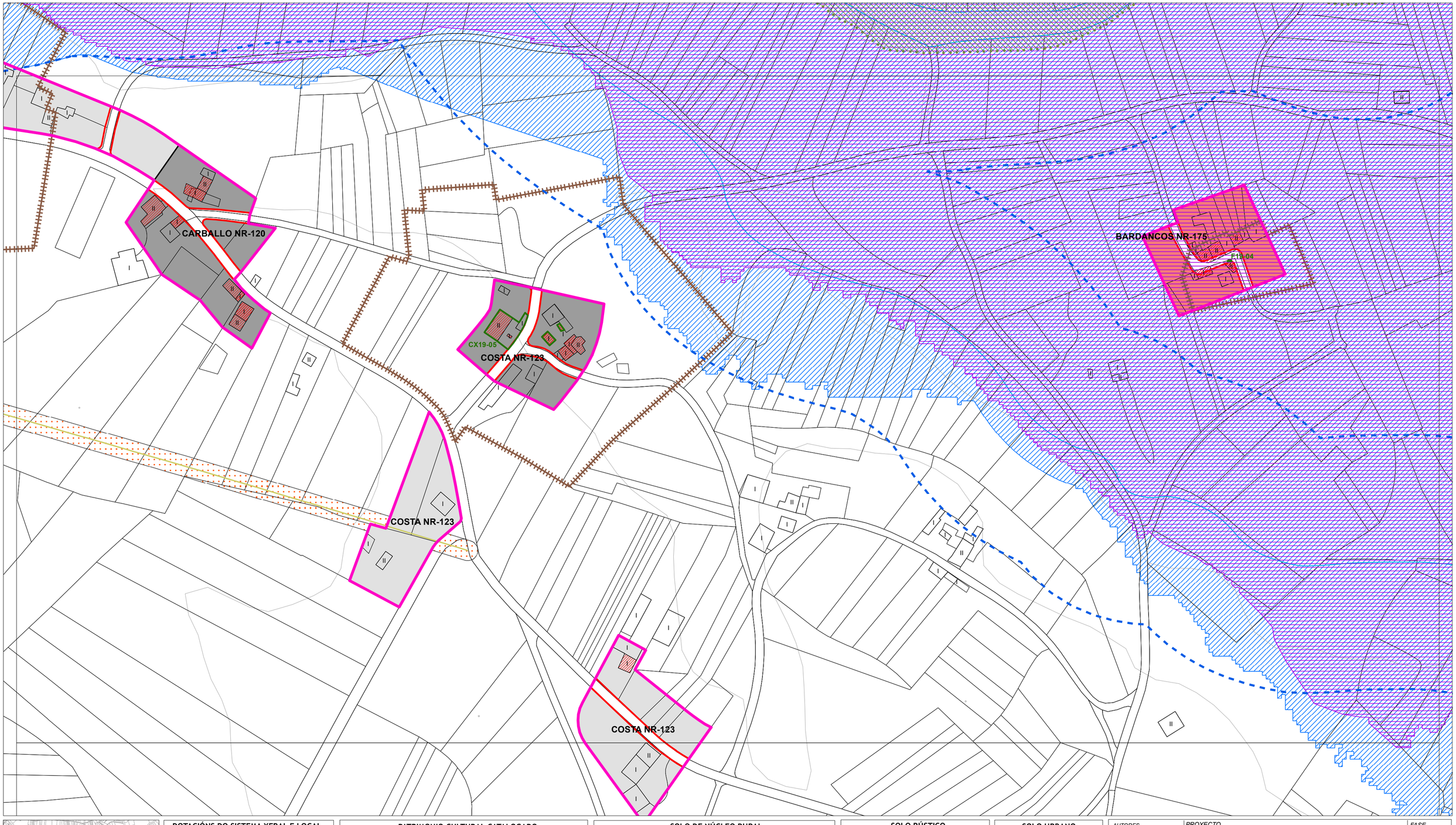

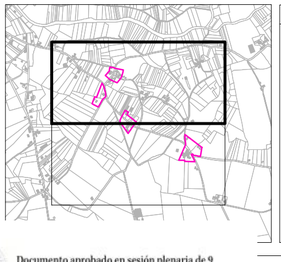

DOTACIÓNS DO SISTEMA XERAL E LOCAL

EQUIPAMENTOS (Q-)

ESPAZO LIBRE (EL)

Sistema Xeral
xe - Existente
xp - Previsto

Sistema Local
le - Existente
lp - Previsto

Clase
Parque (p)
Xardín (x)
Áreas de Xogo (ax)
Restantes (r)

Titularidade
pb - Público
pv - Privado

Sistema Xeral
xe - Existente xp - Previsto

Sistema Local
le - Existente lp - Previsto

Clase
Docentes (do)
Sanitario - Asistencial (s)
Culturales (cu)
Relixioso (r)
Cemiterio (ce)
Deportivo (d)
Administrativo (ad)
Seguridade (sg)
Servizos Urbáns (su)
Abastecemento e Mercados (ab)
Ocio e Esparcemento (o)
Social (so)
Investigacion cientifica (ic)

Titularidade
pb - Público pv - Privado

PATRIMONIO CULTURAL CATALOGADO

ARQUITECTURA E ETNOGRAFÍA

BEN OU CONXUNTO CATALOGADO A1-01

CONTORNO DE PROTECCIÓN

NÚCLEO RURAL SINGULAR CATALOGADO NÚCLEO SINGULAR-01

ARQUEOLOXÍA

ÁREA DE PROTECCIÓN INTEGRAL DO XACEMENTO GA27010001

DELIMITACIÓN DE XACEMENTO EXTRAMUNICIPAL

ZONA DE PROTECCIÓN

ACHÁDEGO GA27010ACH-01

TOPÓNIMO GA27010TOP01

INDICIO GA27010/I-1

REFERENCIA GA27010REF-01

SOLO DE NÚCLEO RURAL

DELIMITACIÓNS

NÚCLEO RURAL

NÚCLEO RURAL SINGULAR

ORDENANZAS

BÁSICO HISTÓRICO-TRADICIONAL (SNR/B-T)

BÁSICO COMÚN (SNR/B-M)

COMPLEXO HISTÓRICO-TRADICIONAL (SNR/C-T)

COMPLEXO COMÚN (SNR/C-M)

EDIFICACIÓNS

EDIFICACIÓN TRADICIONAL

ALIÑACIÓNS

ALIÑACIÓN EXTERIOR

ALIÑACIÓN INTERIOR

LIÑA LÍMITE DE EDIFICACIÓN

REDE VIARIA

ACTUACIÓN ASISTEMÁTICA (AA-)

SOLO RÚSTICO

SOLO RÚSTICO DE PROTECCIÓN DE AUGAS

SOLO RÚSTICO DE PROTECCIÓN DE INFRAESTRUTURAS

LIMITES

LIMITE MUNICIPAL SEGÚN CONCELLO DE CASTRO DE REI

LIMITE MUNICIPAL SEGÚN INSTITUTO XEOGRÁFICO NACIONAL

HIDROGRAFÍA

BORDO ZONA DE POLICÍA

ZONA DE FLUXO PREFERENTE

CAUCE

SOLO URBANO

DELIMITACIÓN SOLO URBANO

REDE NATURA 2000

ZEC PARGA-LADRA-TÁMOGA

ENERXÍA

LIÑA DE MEDIA TENSIÓN

LIÑA DE ALTA TENSIÓN

ESTRADAS

EIXO VIARIO DE ESTRADA SUPRAMUNICIPAL

AUTORES
Mario Iglesias, Arquitecto
Cristina Aguado, Arquitecta
Ruben Cobas, Enx. Agrónomo

MONSA URBANISMO

PROXECTO

PLAN XERAL DE ORDENACIÓN MUNICIPAL DE CASTRO DE REI

DOCUMENTO PARA APROBACIÓN DEFINITIVA

FASE: *PD*

PLANO: ORGANIZACIÓN ESPACIAL

ESCALAS
ALFANUMÉRICA 1:2.000
GRÁFICA 0 5 10 20 35 65 metros

SITUACIÓN: COSTA NR-123

PROMOTOR: CONCELLO DE CASTRO DE REI

Nº PLANO: AP-2 (113.1)

Documento aprobado en sesión plenaria de 9 Marzo 2020, La Secretaria, María Josefa Fernández Legaspi. 3.294 Páginas

Asinado por: CID CASTRO, MARIA DEL CARMEN
Cargo: xefa do Servizo de Planificación Urbanística III
Data e hora: 24/09/2020 12:48:52
Motivo: Informe favorable Memoria PXOM, por Orde da CMATV de 10/07/2020

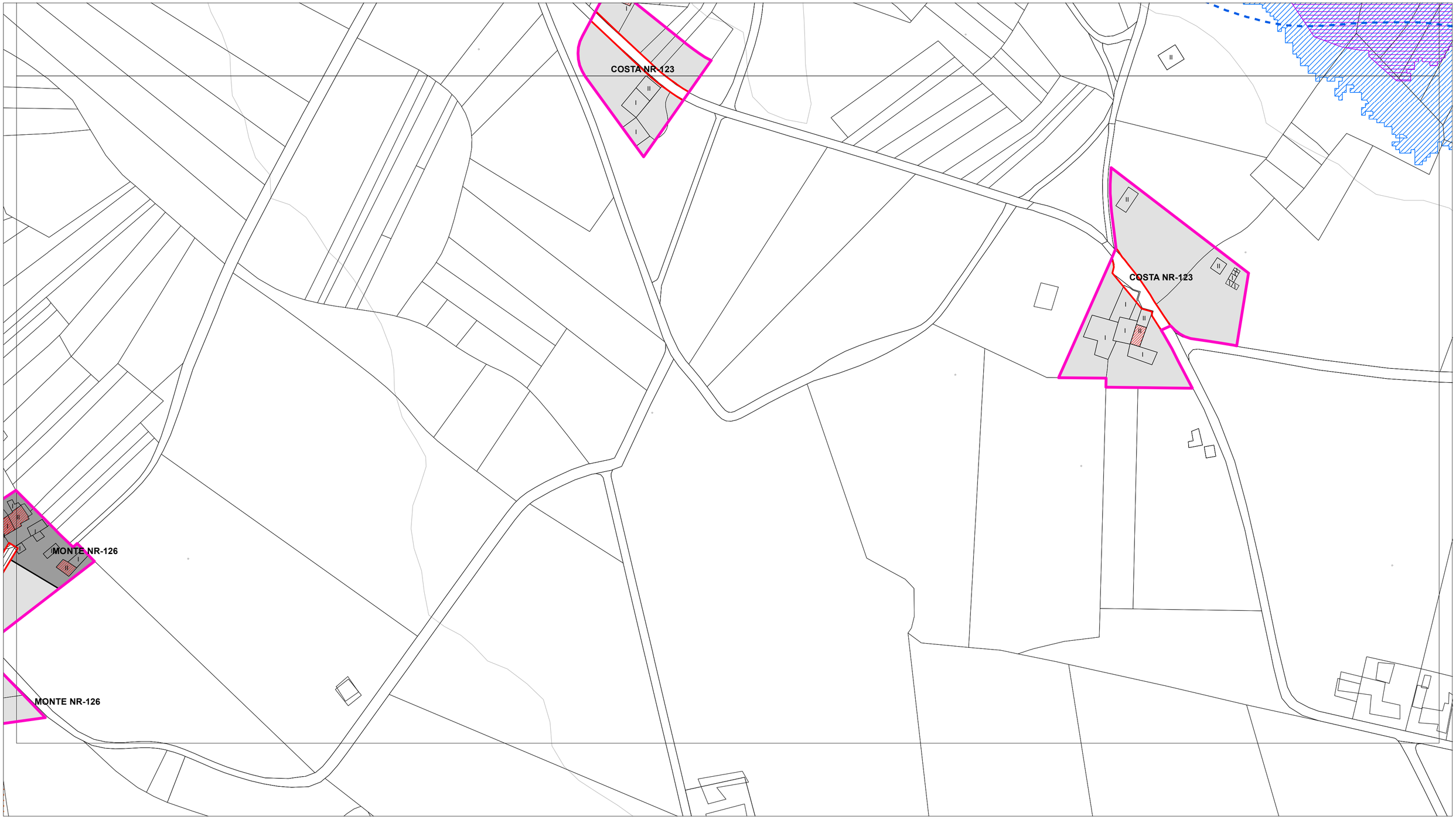

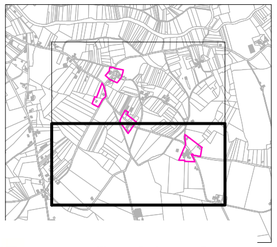

DOTACIÓNS DO SISTEMA XERAL E LOCAL

EQUIPAMENTOS (Q-)
ESPAZO LIBRE (EL)

Sistema Xeral
xe - Existente
xp - Previsto

Sistema Local
le - Existente
lp - Previsto

Clase
Parque (p)
Xardín (x)
Áreas de Xogo (ax)
Restantes (r)

Titularidade
pb - Público
pv - Privado

Sistema Xeral
xe - Existente xp - Previsto

Sistema Local
le - Existente lp - Previsto

Clase
Docentes (do)
Sanitario - Asistencial (s)
Culturales (cu)
Relixioso (r)
Cemiterio (ce)
Deportivo (d)
Administrativo (ad)
Seguridade (sg)
Servizos Urbáns (su)
Abastecemento e Mercados (ab)
Ocio e Esparcemento (o)
Social (so)
Investigacion cientifica (ic)

Titularidade
pb - Público pv - Privado

PATRIMONIO CULTURAL CATALOGADO

ARQUITECTURA E ETNOGRAFÍA
BEN OU CONXUNTO CATALOGADO A1-01
CONTORNO DE PROTECCIÓN
NÚCLEO RURAL SINGULAR CATALOGADO NÚCLEO SINGULAR-01

ARQUEOLOXÍA
ÁREA DE PROTECCIÓN INTEGRAL DO XACEMENTO GA27010001
DELIMITACIÓN DE XACEMENTO EXTRAMUNICIPAL
ZONA DE PROTECCIÓN
ACHÁDEGO GA27010ACH-01
TOPÓNIMO GA27010TOP01
INDICIO GA27010/I-1
REFERENCIA GA27010REF-01

SOLO DE NÚCLEO RURAL

DELIMITACIÓNS
NÚCLEO RURAL
NÚCLEO RURAL SINGULAR

ORDENANZAS
BÁSICO HISTÓRICO-TRADICIONAL (SNR/B-T)
BÁSICO COMÚN (SNR/B-M)
COMPLEXO HISTÓRICO-TRADICIONAL (SNR/C-T)
COMPLEXO COMÚN (SNR/C-M)

EDIFICACIÓNS
EDIFICACIÓN TRADICIONAL

ALIÑACIÓNS
ALIÑACIÓN EXTERIOR
ALIÑACIÓN INTERIOR
LIÑA LÍMITE DE EDIFICACIÓN

REDE VIARIA
ACTUACIÓN ASISTEMÁTICA (AA-)

SOLO RÚSTICO

SOLO RÚSTICO DE PROTECCIÓN DE AUGAS
SOLO RÚSTICO DE PROTECCIÓN DE INFRAESTRUTURAS

LIMITES
LIMITE MUNICIPAL SEGÚN CONCELLO DE CASTRO DE REI
LIMITE MUNICIPAL SEGÚN INSTITUTO XEOGRÁFICO NACIONAL

HIDROGRAFÍA
BORDO ZONA DE POLICÍA
ZONA DE FLUXO PREFERENTE
CAUCE

SOLO URBANO

DELIMITACIÓN SOLO URBANO

REDE NATURA 2000
ZEC PARGA-LADRA-TÁMOGA

ENERXÍA
LIÑA DE MEDIA TENSIÓN
LIÑA DE ALTA TENSIÓN

ESTRADAS
EIXO VIARIO DE ESTRADA SUPRAMUNICIPAL

AUTORES
Mario Iglesias, Arquitecto
Cristina Aguado, Arquitecta
Ruben Cobas, Enx. Agrónomo

MONSA URBANISMO

PROXECTO
PLAN XERAL DE ORDENACIÓN MUNICIPAL DE CASTRO DE REI
DOCUMENTO PARA APROBACIÓN DEFINITIVA

FASE
PD

PLANO
ORGANIZACIÓN ESPACIAL

ESCALAS
ALFANUMÉRICA 1:2.000
GRÁFICA 0 5 10 20 35 65 metros

SITUACIÓN
COSTA NR-123

PROMOTOR
CONCELLO DE CASTRO DE REI

Nº PLANO
AP-2 (113.2)

Documento aprobado en sesión plenaria de 9 Marzo 2020, La Secretaria, María Josefa Fernández Legaspi. 3.294 Páginas